

Intervenció arqueològica al carrer de la Mercè, 27.

DISTRICTE DE CIUTAT VELLA
BARCELONA (BARCELONÈS)

Del 16 de gener de 2020 al 15 de gener de 2021



Expedient Generalitat de Catalunya: 470 K121 NB 2020/1-27849 | 470 K121 NB 2020/3-32235
Codi ICUB: 003/20

Dídac Pàmies Gual
Pau Gómez Aramburu

Mataró, 15 de febrer de 2023

Intervenció arqueològica

Carrer de la Mercè, 27 (Codi ICUB: 003/20)
Barcelona, Barcelonès

SUMARI

1.	SITUACIÓ.....	4
2.	CONTEXT GEOGRÀFIC.....	4
3.	CONTEXT HISTÒRIC	6
4.	ANTECEDENTS ARQUEOLÒGICS	7
5.	MOTIVACIÓ	10
6.	OBJECTIUS	11
7.	FONAMENTS DE DRET	11
8.	METODOLOGIA.....	11
9.	TREBALLS REALITZATS	12
10.	RESULTATS OBTINGUTS	13
11.	CONCLUSIONS	20
12.	BIBLIOGRAFIA.....	22

ANNEX 1. RESOLUCIONS GENERALITAT DE CATALUNYA

ANNEX 2. DOCUMENTACIÓ FOTOGRÀFICA

ANNEX 3. FITXES D'UNITATS ESTRATIGRÀFIQUES

ANNEX 4. INVENTARI DEL MATERIAL

ANNEX 5. ESTUDI ANTROPOLÒGIC

ANNEX 6. DOCUMENTACIÓ PLANIMÈTRICA

FITXA TÈCNICA

Lloc de la intervenció	Carrer de la Mercè, 27
Població i comarca	Barcelona (el Barcelonès)
Codi Servei d'Arqueologia de Barcelona (ICUB)	003/20
Coordenades UTM (ETRS89)	X: 431510.2 / Y: 4581368.7
Promoció	Giagchico SL
Execució intervenció	Antequem, SL
Direcció tècnica	Dídac Pàmies Gual Pau Gómez Aramburu
Tipus d'intervenció	Preventiva
Activitat autoritzada	Control i excavació
Dates	Del 16 de gener al 28 de febrer de 2020 Del 28 de desembre de 2020 al 15 de gener de 2023
Resolució Generalitat de Catalunya	470 K121 NB 2020/1-27849 470 K121 NB 2020/3-32235
Resum	Amb motiu de l'execució del projecte de rehabilitació i reforma de l'edifici ubicat al c. de la Mercè, 27 al municipi de Barcelona (el Barcelonès), s'ha realitzat una intervenció arqueològica per tal de localitzar i documentar possibles restes patrimonials. Els resultats arqueològics han estat la identificació d'un mur i una fossa sèptica vinculats amb l'edifici actual i inhumacions de cronologia indeterminada.
Paraules clau	Inhumacions indeterminades Mur s. XVII-XVIII Fossa sèptica s. XIX

Intervenció arqueològica

Carrer de la Mercè, 27 (Codi ICUB: 003/20)
Barcelona, Barcelonès

1. SITUACIÓ

La intervenció arqueològica s'ha dut a terme a la finca ubicada al núm. 27 del carrer de la Mercè al Districte de Ciutat Vella del municipi de Barcelona (Barcelonès).

2. CONTEXT GEOGRÀFIC¹

L'indret es troba entre els deltes dels rius Llobregat i Besòs (al SW i NE respectivament) i entre el mar (al SE) i la Serra Litoral – Serra de Collserola (al NW). Limitat per aquest elements geomorfològics es troba el Pla de Barcelona, una plataforma adossada al relleu de Collserola, suaument inclinada cap a la costa, i separada del delta del Llobregat pel bloc de Montjuïc pel seu extrem sud.

L'estructura és tallada pels cursos fluvials que es dirigeixen gairebé perpendicularment a la costa, formant els deltes ja citats, als que afluïxen a més varies rieres que presenten importants dipòsits al·luvials. Així doncs, el basament paleozoic, format per granits i roques metamòrfiques que afloren als relleus muntanyosos, queda a la fossa sobre la que es troba la plana litoral, recobert per una tapadora terciària formada per sediments d'origen marí: les margues i sorrenques miocèniques del bloc de Montjuïc i les argiles, margues i sorres pliocenes que subjeuen sota el Pla de Barcelona i els complexos deltaics.

Els terrenys per els quals transcorre el corredor del traçat de l'obra es poden classificar en tres grans categories: materials de substrat, materials de peu de muntanya del Pla de Barcelona i materials de la riera d'Horta. A més, per sobre de la major part de la superfície afectada es troben farciments d'origen antròpic, de gruix variable.

El dipòsits quaternaris corresponen al conjunt de materials detrítics del peu de muntanya que formen el Pla de Barcelona (Quaternari Antic) i als dipòsits recents formats fundamentalment pels materials al·luvials aportats per la riera d'Horta que talla aquesta formació (abans de desembocar al delta del Besòs, situat immediatament al nord, fora de l'àmbit del tram). A més, adossats a la escarpa existent entre la plataforma del Pla de Barcelona i la plana deltaica del Besòs i a la vora del llit de la riera, es troben dipòsits de tipus col·luvial.

Dins de l'Holocè (última època del Quaternari i on s'han trobat totes les restes arqueològiques) s'han localitzat tres tipus de dipòsits, els dipòsits de vessant: col·luvions, els dipòsits al·luvials de riera i els dipòsits al·luvials de inundació.

Els col·luvions són dipòsits detrítics subactuals que entapissen les escarpes morfològiques que limiten la plana deltaica del Besòs (separant-la del peu de muntanya del Pla de Barcelona) i el llit de la riera d'Horta que talla aquesta escarpa desembocant a la citada plana deltaica.

Així doncs, a la zona estudiada, aquest materials es superposen als dipòsits pliocens modelats per un relleu actual - subactual i s'interdigiten amb les aportacions de la riera d'Horta progradant una o altres sediments (col·luvials o al·luvials) sobre els anteriors a diferents moments.

Es tracta de sediments granulars mitjanament densos en general amb menor freqüència densos, alternant vertical i lateralment amb materials cohesius mitjanament consistents (molt locament molt consistents i fins i tot durs).

¹ Extret de la Gran Enciclopèdia Catalana

Intervenció arqueològica

Carrer de la Mercè, 27 (Codi ICUB: 003/20)
Barcelona, Barcelonès

Entre els materials predominantment fins s'han descrit:

- Argiles llimoses i argiles amb una mica de sorra i grava de color ocre - vermelloses a les que ocasionalment apareixen nòduls de carbonat càlcic dispersos.
- Argiles i llims sorrencs, amb o sense gravetes disperses de color marró o vermellós.
- Argiles i llims sorrenc - molt sorrencs, amb una mica de grava. A vegades apareixen nòduls de carbonats mil·limètrics e indicis de matèria orgànica.

Els termes granulars observats són:

- Sorres argiloses – llimoses o molt llimoses, amb graves disperses i una mica gravoses.
- Sorres amb indicis d'argila, a vegades amb una mica de grava. En ocasions presenten abundant carbonat càlcic en nòduls o nivellets centrimètrics.
- Sorres gravoses o molt gravoses amb matriu argilosa.
- Graves sorrenques amb matriu argilosa – molt argilosa. A vegades presenten intercalacions de sorres gruixudes gravoses, i una mica de matèria orgànica.

Els dipòsits al·luvials de riera són dipòsits detrítics molt recents que farceixen el llit de la riera d'Horta que es troba encaixada al peu de muntanya del Pla de Barcelona i desembocant al delta del riu Besòs, al nord d'aquesta intervenció. Així els sediments dipositats tallen i es superposen a les formacions del Quaternari antic.

Es troben nivells de granulometria molt diferent, segons es tracti de sediments aportats per corrents de més o menys energia, havent-se pogut classificar en dues unitats litològiques que s'alternen en sentit vertical i lateral, tot i que en aquesta zona hi ha un clar predomini d'una o altre en funció de la profunditat: els materials gruixuts es troben a la base de la formació i els fins es superposen a aquests, encara que presenta freqüents intercalacions en forma de lleties, més o menys extenses de material gruixuts.

Els materials gruixuts estan formats per:

- Graves sorrenques o molt sorrenques amb matriu argilosa.
- Graves en matriu formada per argiles amb una mica de sorra.
- Graves amb sorra gruixuda alternant amb sorres molt gravoses amb escassa matriu argilosa.
- Sorres amb indicis de graves i argiles.
- Intercalacions de sorres i graves netes i de argiles sorrenques.
- Amb freqüència s'observen boles disperses.

A algunes zones apareix una incipient cementació per carbonats o nòduls dispersos.

Els materials prims estan formats per:

- Argiles i llims amb indicis d'una mica de sorra o grava.
- Argiles i llims sorrencs o molt sorrencs, amb indicis de graves. Amb freqüència presenten zones o nivells parcialment cementats per carbonat càlcic o amb nòduls dispersos.
- Argiles i llims amb una mica de sorres o graves i argiles sorrenques.

Intervenció arqueològica

Carrer de la Mercè, 27 (Codi ICUB: 003/20)
Barcelona, Barcelonès

- Sorres argiloses o llimoses, a vegades amb còdols dispersos o nivellets de graves.
- Sorres gravoses i argiloses.

Els dipòsits al·luvials d'inundació es troben per sobre dels dipòsits al·luvials de riera i es tracten de sediments fins que, al conjunt de la zona de la intervenció, s'atribueixen al sistema deltaic del Besòs en sentit ample, però que localment, a les zones de confluència d'altres llits més petits amb aquest delta, han pogut estat aportats tant pel propi Besòs com per el tributari. Per això aquest dipòsits es consideren com a part del conjunt al·luvial de la Riera d'Horta. Aquest sediments a vegades s'interdigiten amb els dipòsits al·luvials de riera, trobant-los per sobre i per sota d'aquests, i estan sempre coberts per sediments d'origen antròpic.

Els dipòsits al·luvials d'inundació estan formats per:

- Argiles, argiles llimoses i llims amb una mica de sorra i a vegades de graveta.
- Argiles i llims, sorrencs amb indicis de grava.
- Argiles i llims sorrencs o molt sorrencs amb una mica de graves.

Sorres molt argiloses amb còdols de grava dispersos i sorres amb graves molt argiloses.

3. CONTEXT HISTÒRIC

L'eix històric que articula aquest sector correspon al situat a les afores de la ciutat romana de Barcino, a tocar d'un dels seus accessos per el cantó est.

Barcino va ser fundada entre el 15 i el 5 aC, essent, doncs, una fundació augustal (Beltran de Heredia, 2001²). El lloc escollit per a l'enclavament de la nova ciutat va ser un petit turó d'aproximadament 17 m d'alçada, anomenat Mons Taber, molt proper al mar, situat entre dos rius (el Besòs i el Llobregat), prop de les zones portuàries del delta del Llobregat i de Les Sorres, un indret amb capacitat per albergar un port propi. La ciutat també estava ben comunicada, de N a S, per via terrestre mitjançant un dels ramals de la Via Augusta. Va rebre, en el moment de la seva fundació, el nom de Colonia Iulia Augusta Faventia Paterna Barcino.

L'àrea que va ocupar la ciutat cobria unes 12,5 Ha en forma d'octàgon: un rectangle amb els angles tallats per tal d'adaptar-se a l'orografia del turó. El perímetre va ser resseguit per una muralla d'uns 2 m d'amplada i més de 8 m d'alçada i quatre portes que donaven accés a la ciutat (Porta Praetoria, Porta Decumana, Porta Principalis Dextra, Porta Principalis Sinistra), situant-se en els extrems dels carrers principals (Decumanus Maximus i Cardo Maximus).

Després de l'escomesa d'Almansur de l'any 985 es va fer palès la necessitat de reforçar el sistema defensiu romà, de manera que s'inicià la fortificació dels portals que s'encastellaren. En el portal nord-est o Portal Major (actual plaça de l'Àngel), es bastí el Castell vell; en el portal sud-oest, el Castell nou, ambdós propietats del vescomte; en el portal nord-oest, el Castell del bisbe; mentre que en el portal sud-est, el Castell del Regomir, que inclogué la construcció d'un arc que unia les dues torres de planta circular a banda i banda de la porta d'entrada a la ciutat (Piquer, inèdit; Caballé, González, inèdit). En aquell moment sembla que la zona fora muralla era parcel·lada però

² BELTRÁN DE HEREDIA BERCERO, J. 2001. "Continuïtat i canvi en la topografia urbana. Els testimonis arqueològics del quadrant nord-est de la ciutat". De Barcino a Barcinona (segles IVII). Les restes arqueològiques de la plaça del Rei de Barcelona. Museu d'Història de Barcelona. Barcelona. pp. 96- 107.

Intervenció arqueològica

Carrer de la Mercè, 27 (Codi ICUB: 003/20)
Barcelona, Barcelonès

no construïda; situació que es perllongà a la banda que ens ocupa de la finca, a diferència d'altres zones extra murs, fins el segle XV, possiblement a conseqüència de la utilització del camí de ronda.

Durant la primera meitat del segle XVI van continuar les pestes i les fams: el 1530 Barcelona va perdre 6250 habitants en quatre mesos per la pesta; la falta de blat era crònica, i representava una preocupació constant per a les autoritats de la ciutat, malgrat que la Sentència arbitral de Guadalupe va beneficiar a l'agricultura, que va comptar amb nova mà d'obra gràcies a l'arribada d'immigrants del sud de França, especialment d'Occitània, fet que va pal·liar el descens demogràfic.

Durant els segles XVI i XVII van adquirir cada cop major rellevància en l'activitat econòmica de la ciutat —i, consegüentment, al govern municipal— els gremis i confraries, institucions d'origen medieval però que van cobrar protagonisme en aquest període de la història. Tot i això, aquesta època no va ser d'excessives reformes urbanístiques, ja que la pèrdua de la capitalitat de Barcelona va comportar la disminució de projectes de gran envergadura. En la primera meitat del segle XVI es va construir la muralla de Mar, on es van emplaçar els baluards de Llevant, Torre Nova, Sant Ramon i Migdia. En el segle XVII es va ampliar novament la muralla de la ciutat amb la construcció de cinc noves portes (Sant Sever, Tallers, Sant Antoni, Sant Pau i Santa Madrona). Durant els segles XV i XVI es va construir un port artificial que cobrís per fi les necessitats de l'important centre mercantil que era Barcelona: paradoxalment, durant l'època d'esplendor del comerç català per la Mediterrània, Barcelona no comptava amb un port preparat per al volum portuari que era habitual a la ciutat. L'antic port al peu de Montjuïc havia estat abandonat, i la ciutat comptava únicament amb la platja per rebre passatgers i mercaderies. Els vaixells de gran calat havien de descarregar mitjançant barques i mossos de corda.³

Finalment durant el s. XIX Barcelona va viure una gran revitalització econòmica, lligada a la Revolució Industrial —especialment la indústria tèxtil—, fet que va comportar al temps un renaixement cultural. Entre 1854 i 1859 es va produir l'enderrocament de les muralles, pel que la ciutat va poder expandir-se, motiu pel qual es va impulsar el projecte d'Eixample, elaborat per Ildefons Cerdà el 1859. Tanmateix, gràcies a la revolució de 1868, es va aconseguir l'enderrocament de la Ciutadella, els terrenys de la qual van ser transformats en un parc públic. La població va anar creixent, especialment gràcies a la immigració de la resta de l'estat, arribant a la fi de segle als 400.000 habitants.⁴

4. ANTECEDENTS ARQUEOLÒGICS

La zona on s'ha dut a terme la present intervenció correspon a una zona amb un alt valor històric i arqueològic on s'han dut a terme nombroses intervencions arqueològiques que han permès desenvolupar un millor coneixement arqueològic d'aquest espai.

Segons el Projecte d'Intervenció Arqueològica redactat pel Servei d'Arqueologia de Barcelona, les intervencions més properes i rellevants realitzades fens al moment són les següents⁵:

- El lloc de la intervenció és al *suburbium* de la ciutat romana de *Bàrcino*, proper al sector on hi podria haver hagut la zona portuària.

³ Roig, Josep L. *Historia de Barcelona*. Barcelona: Primera Plana S.A., 1995.

⁴ Lecea, Ignasi de; Fabre, Jaume; Grandas, Carme; Huertas, Josep M.; Remesar, Antoni *Art públic de Barcelona*. Barcelona: Ajuntament de Barcelona i Àmbit Serveis Editorials, 2009.

⁵ Extret de la PIA redactada per el Servei d'Arqueologia

Intervenció arqueològica

Carrer de la Mercè, 27 (Codi ICUB: 003/20)
Barcelona, Barcelonès

- Arran de la pavimentació del carrer de Regomir⁶ l'any 1997 es van fer diverses obertures al carrer a una fondària d'entre 40 i 60cm que van permetre recuperar material romà descontextualitzat. A la zona propera al carrer Ample, es van poder documentar restes d'*opus signinum*, estuc pintat i terra sigil·lada clara D, just a sobre del col·lector.
- En una intervenció de l'any 2011⁷ a la finca **núm. 46 del carrer Ample** que va consistir en la realització d'una rasa de serveis i un fossat d'ascensor, es van localitzar diverses estructures pertanyents a diversos horitzons cronològics.
 - *Fase moderna*. Estava representada per un mur longitudinal a l'eix de l'edifici fet de pedres lligades amb morter de calç que es va considerar que podria correspondre als fonaments d'una antiga construcció prèvia a l'edifici noucentista contemporani.
 - *Fase medieval*. Aquesta fase estava composta per un petit fragment de mur localitzat en la rasa de serveis a l'entrada del edifici i que no seguia el mateix alineament que aquest. El seu parament era obrat a base de pedres lligades amb morter argilós.

Els elements més destacats d'aquest període van ser els localitzats en el fossat de l'ascensor. Per una banda es va documentar un llenç de mur de grans dimensions, i que presentava una cantonada, fet a base de blocs de pedra i maons lligats amb morter argilós. Sota aquest mur va aparèixer un altre mur molt malmès i que s'adreçava de forma transversal a l'eix de l'edifici.
 - *Fase romana*. Per sota d'un nivell que presentava materials romans va aparèixer un gran mur compost per grans blocs de pedres lligades amb morter.
- L'any 2013⁸ a la propera finca del **núm. 9 del Passeig de Colom** es va dur a terme una intervenció arqueològica. Per a la construcció de l'edifici del segle XIX que ocupava aquest solar es van dur a terme grans rebaixos que van afectar l'estratigrafia del solar gairebé eliminant-la en la seva major part fins a una cota de -4m sota el nivell de circulació actual.
 - En un dels espais entre riostes es va localitzar un pou d'origen medieval que es va datar entre els segles XIII i XIV i que sembla que va amortitzar-se a finals del segle XV.
 - En un altre dels espais entre riostes es va localitzar un altre pou, en aquest cas datat d'entre els segles XV i XVI, amortitzat entre els segles XVII i XIX.
 - A la base dels dos pous es van trobar fustes unides per claus i tallades en forma circular que servien per assentar i distribuir el pes de la construcció feta a les sorres del litoral marí.
 - En arribar al nivell de destrucció ocasionat per la construcció de l'edifici del segle XIX van aparèixer encara les restes d'un altre pou datat d'entre els segles XIII i XIV i que, en aquest cas sí que havia quedat afectat per l'obra del segle XIX.
 - Sota aquest darrer pou, i un cop drenades les aigües, van aparèixer dos paviments de pedra inclinats l'un cap a l'altre en forma de V, al mig dels quals s'assentava el pou.
 - Posteriorment van aparèixer tres noves estructures indeterminades fragmentades i un altre tros petit de paviment, de característiques similars a les anteriors.
 - Tot el conjunt es va datar d'època romana (segles II-V dC) i sembla que formaven part, en origen, d'una sola estructura, posteriorment trencada i moguda per la força

⁶ Carta Arqueològica de Barcelona (<http://cartaarqueologica.bcn.cat/589>)

⁷ Carta Arqueològica de Barcelona (<http://cartaarqueologica.bcn.cat/3280>)

⁸ Carta Arqueològica de Barcelona (<http://cartaarqueologica.bcn.cat/3577>)

Intervenció arqueològica

Carrer de la Mercè, 27 (Codi ICUB: 003/20)
Barcelona, Barcelonès

del mar. Donada la seva situació i cronologia és possible que formessin part d'algun element relacionat amb l'ús marítim o portuari de l'antiga Bàrcino. Així es possible que es tractés d'un dic marítim que servís d'aixopluc pels vaixells que fondejaven. Una altra possibilitat és que formés part d'un conjunt d'estructures distribuïdes per tot el litoral proper a la ciutat de Bàrcino i que servia per contenir les sorres marítimes i protegir-les de les onades.

- Forma part d'una de les àrees d'ampliació de la ciutat en època medieval, al costat del mar. És a l'interior del recinte medieval de Barcelona, al costat de mar.
- Aquest sector és sotmès a remodelació en època medieval i durant els segles XVIII i XIX amb la construcció dels edificis actuals. Forma part de l'antiga Vilanova del Còdols, gestada al primer quart del segle XII i es troba al costat d'on va ser edificat el Convent de Framenors.
- L'any 1995⁹ arran de les obres de rehabilitació de l'edifici **núm. 6 del passeig Colom** es va dur a terme una intervenció arqueològica basada en l'obertura de 8 sondejos quadrats, d'entre 2 i 3m de costat i 1,9 m de profunditat que van permetre documentar diverses estructures arqueològiques. D'època contemporània van documentar-se diversos fonaments d'edificis i algunes clavegueres.
- D'època anterior a aquestes estructures, es van poder documentar un pou i fragments de mur amb morter de calç taronja. Finalment, es va documentar un estrat de sorres al fons de les cales que va interpretar-se com a platja d'època romana degut al material romà que tenia associat.
- L'any 2002¹⁰, es dugué a terme l'excavació d'una rasa de 38m entre els **núm. 18 i 26 del carrer de la Mercè**, en el tram entre els carrers de Simó Oller i de la Plata. El resultat del seguiment va ser la localització d'un mur que transcorria paral·lel a la rasa i que s'endinsava per sota de l'edifici actual, que possiblement correspondria a una de les parets dels edificis que van formar part de la trama urbanística de l'antic barri de la Mercè, i que van ser enderrocats entre els segles XVIII i XIX. Cobrint aquesta estructura es va trobar un nivell de reblliment aportat, format bàsicament per sauló fruit de la remoció anterior d'aquest tram per a instal·lar altres serveis. En definitiva, el control arqueològic realitzat en aquesta rasa no va proporcionar cap mena de material ceràmic ni de nivell arqueològic associat a l'estructura descoberta.
- Una intervenció arqueològica al **carrer de la Mercè, 46**¹¹ va permetre la documentació d'algunes restes relacionades amb el moment de construcció de l'edifici actual datat al segle XVIII. En concret la base del replà inferior de l'escala juntament amb canalitzacions de maons, vinculades amb la circulació i desguàs d'aigües residuals. Ja d'una fase constructiva anterior són les restes d'un paviment empedrat que va ser datat del segle XVII en base a la seva factura constructiva.
- Arran dels atacs aeris a la població durant la guerra civil (1936-1939), la Generalitat va organitzar la Junta de Defensa Passiva que s'havia d'encarregar de la construcció de refugis antiaeris. Per a la construcció d'aquests refugis es feia un projecte inicial i era una brigada d'obriers de la pròpia Generalitat, i més endavant del propi ajuntament, qui s'encarregava de la seva construcció. A mesura que anava avançant la guerra, foren els mateixos ciutadans els que en feien l'execució seguint els models establerts per la Generalitat. A Barcelona se'n construïren al voltant de 1.400.
 - De la majoria de refugis es coneix la ubicació aproximada, i una part del recorregut. És difícil tenir coneixement dels accessos, ja que alguns projectes no es van realitzar en la seva totalitat. Els primers refugis antiaeris construïts varen

⁹ Carta Arqueològica de Barcelona (<http://cartaarqueologica.bcn.cat/943>)

¹⁰ Carta Arqueològica de Barcelona (<http://cartaarqueologica.bcn.cat/159>)

¹¹ Carta Arqueològica de Barcelona (<http://cartaarqueologica.bcn.cat/3727>)

Intervenció arqueològica

Carrer de la Mercè, 27 (Codi ICUB: 003/20)
Barcelona, Barcelonès

ser dissenyats per a la seva futura reutilització, principalment eren galeries de mina que servien per incorporar-les a la xarxa del clavegueram de la ciutat. Els primers de grans dimensions, es varen condicionar amb les planxes de formigó armat, per a la seva utilització com a banys públics, biblioteques o aparcaments. La majoria de refugis veïnals tenien un caràcter provisional i efímer. La seva construcció es deuria al treball abnegat de civils no militaritzats, vells i, sobretot, dones i nens. Varen començar als barris amb una gran tradició associativa i sense comprometre els ciments dels edificis, com per exemple a les places públiques.

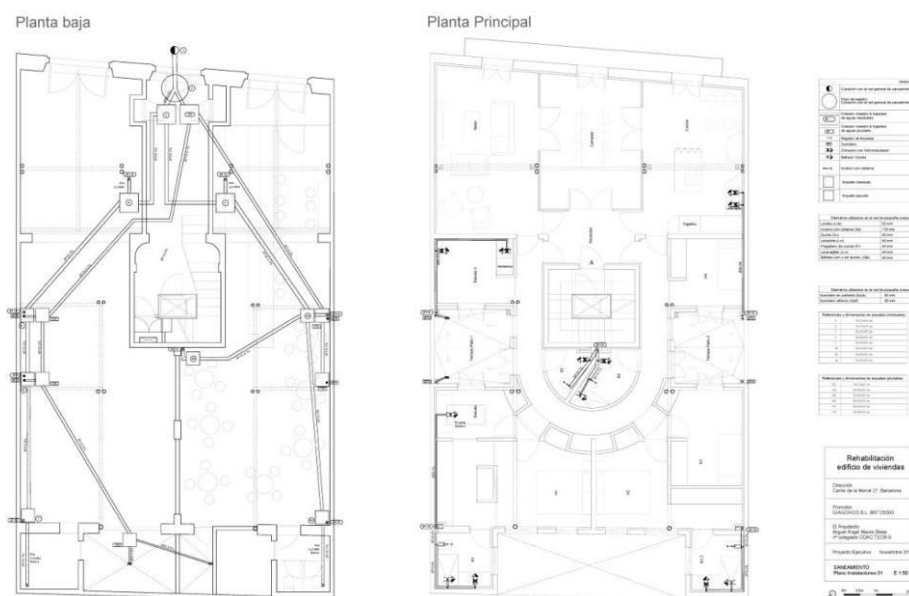
- Per la informació recollida a l'Arxiu Administratiu de l'Ajuntament de Barcelona, podria tractar-se dels següents refugis, dels quals no s'ha conservat els plànols i, si existeixen, encara no s'han pogut localitzar:
 - Refugi antiaeri 0110¹². Carrer de la Fusteria 2-4

Es coneix l'existència d'aquests refugis pel llistat de refugis antiaeris del 16 de juliol de 1938 publicat a l'Atlas dels Refugis de la Guerra Civil espanyola a Barcelona, editat per l'Ajuntament de Barcelona i CLABSA. En no tenir més documentació de l'estructura defensiva, ja sigui de l'època o fruit d'intervencions de documentació posterior, no es pot aportar més informació.

5. MOTIVACIÓ

Giagchico SL promou el projecte constructiu de "Rehabilitació de l'edifici d'habitatges ubicat al número 27 del carrer de la Mercè al Districte de Ciutat Vella de Barcelona" (Barcelonès). El projecte preveu la realització de moviments de terres per a la instal·lació noves fonamentacions i nous serveis com les escomeses elèctriques, gas, telecomunicacions i els nous claveguerons.

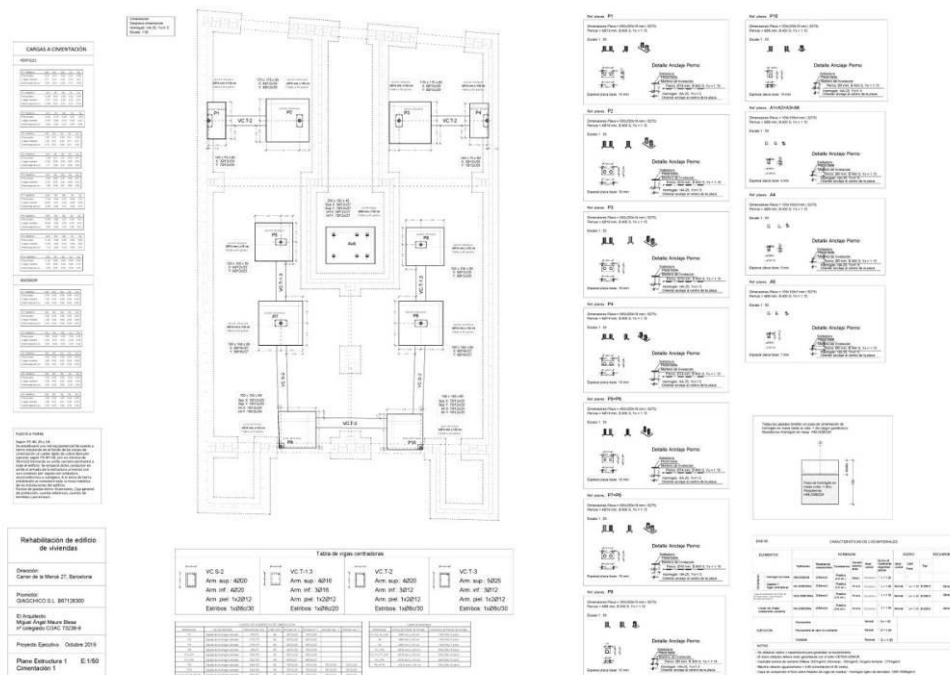
Atès que es tracta d'una zona amb interès històric i arqueològic, s'ha vist convenient la realització d'un seguiment arqueològic dels moviments de terres per tal de determinar o no la presència de restes arqueològiques al subsòl.



¹² Carta Arqueològica de Barcelona (<http://cartaarqueologica.bcn.cat/1744>)

Intervenció arqueològica

Carrer de la Mercè, 27 (Codi ICUB: 003/20)
Barcelona, Barcelonès



Planta del projecte constructiu on s'hi indiquen les diferents rases de serveis i les noves fonamentacions.

6. OBJECTIUS

Tenint en compte els antecedents històrics i arqueològics de la zona i l'execució de l'obra, s'ha dut a terme una intervenció amb els següents objectius:

- Determinar l'existència de restes arqueològiques i vetllar per la seva integritat.
- Documentar i valorar l'entitat de les possibles restes arqueològiques que es localitzin.
- Valorar l'afectació de les possibles restes arqueològiques per part de l'obra i proposar les mesures correctores més adients.

7. FONAMENTS DE DRET

- Llei 9/1993 30 de setembre del Patrimoni Cultural Català (DOGC 1807 de l'11 d'octubre de 1993)
- Decret 78/2002 de 5 de març del Reglament de protecció del patrimoni arqueològic i paleontològic (DOGC 3594 de 13 de març de 2002).

8. METODOLOGIA

Les tasques de documentació arqueològica s'han desenvolupat seguint el mètode de registre de dades proposat per E.C. Harris i A. Carandini, modificat a partir de la pràctica arqueològica en

Intervenció arqueològica

Carrer de la Mercè, 27 (Codi ICUB: 003/20)
Barcelona, Barcelonès

aquest tipus de jaciment i de les circumstàncies concretes de l'excavació. Es distingeixen i retiren cada un dels diversos nivells i estrats localitzats, d'acord amb criteris estratigràfics, de textura, composició i color. Per el registre objectiu dels elements i estrats que s'exhumen es realitza una numeració correlativa d'aquests denominats Unitat Estratigràfica (UE), que individualitza els uns dels altres i de la qual se'n realitza una fitxa. En aquesta, s'indica la seva ubicació en el context general del jaciment, la descripció i la posició física respecte a la resta d'UE amb què es relaciona així com la seva datació.

S'ha realitzat l'aixecament planimètric dels diferents àmbits d'actuació, tot assenyalant les zones intervingudes, els diferents nivells i restes localitzades, així com també, les plantes generals del jaciment, plantes concretes i seccions que complementin la documentació de cadascuna de les tasques desenvolupades. Els plànols s'han digitalitzat amb el programa AutoCAD 2018.

El material arqueològic s'ha netejat i inventariat segons el plec de condicions tècniques del projecte d'intervenció arqueològica del Servei d'Arqueologia de Barcelona (ICUB). En aquest cas el material s'ha siglat amb el núm. 003/20 tal com determina el Projecte d'Intervenció Arqueològica.

9. TREBALLS REALITZATS

Els treballs arqueològics realitzats han consistit en l'obertura de 10 pous de fonamentació units per riostes; un fossat d'ascensor i la nova rampa d'accés a l'ascensor. L'edifici és de planta rectangular disposat de NW a SE i està dividit en dues crugies amb un passadís central que comunica a ambdós espais. A la crugia SW s'hi ha realitzat, de NW a SE els pous de fonamentació 1, 2, 3, 4 i 5.

El Pou 1 es troba a tocar del mur que delimita la finca pel NW, presenta planta quadrangular d'1,45 m de costat i una profunditat d'1,8 m. A la banda NE s'hi ha localitzat restes d'inhumacions, motiu pel que s'ha vist convenient l'ampliació de la superfície d'excavació vers el NE i SE de tal manera que a l'angle que formen les parets NW del final de la finca i la que divideix les crugies, s'hi ha efectuat un sondeig de planta rectangular disposat de NW a SE amb una longitud de 2,9 m, una amplada d'1,3 m i una profunditat de 2,2 m.

Al centre de la crugia SW s'hi ha realitzat els pous 2 i 3, ambdós de planta quadrangular d'1,7 m de costat i una profunditat d'1,8 m. Entre els pous 1, 2 i 3 s'hi ha dut a terme l'excavació d'una rasa per a la riosta. Està disposada de NW a SE amb una longitud de 5,85 m, una amplada 0,4 m i una profunditat de 0,7 m.

A la meitat SE de la crugia s'hi ha excavat els pous 4 (NE) i 5 (SW). El primer és de planta quadrangular d'1,7 m de costat i el segon és de planta rectangular disposat de NW a SE amb una longitud d'1,4 m i una amplada de 0,7 m. Ambdós pous presenten una profunditat d'1,8 m i estan units mitjançant una rasa per a la riosta disposada de NE a SW amb una longitud d'1,5 m, una amplada de 0,4 m i una profunditat de 0,7 m.

A la crugia NE s'hi ha executat el mateix tipus de fonamentacions de forma simètrica a les realitzades a la crugia SW. Així, de NW a SE s'han excavat els pous de fonamentació 6, 7, 8, 9 i 10. El Pou 6 es troba a tocar del mur que delimita la finca pel NW, presenta planta quadrangular d'1,50 m de costat i una profunditat d'1,8 m.

Al centre de la crugia NE s'hi ha realitzat els pous 7 i 8, ambdós de planta quadrangular, el primer d'1,8 m i el segon d'1,5 m de costat i una profunditat d'1,8 m. Entre els pous 6, 7 i 8 s'hi ha dut a terme l'excavació d'una rasa per a la riosta. Està disposada de NW a SE amb una longitud de 6,11 m, una amplada 0,4 m i una profunditat de 0,5 m.

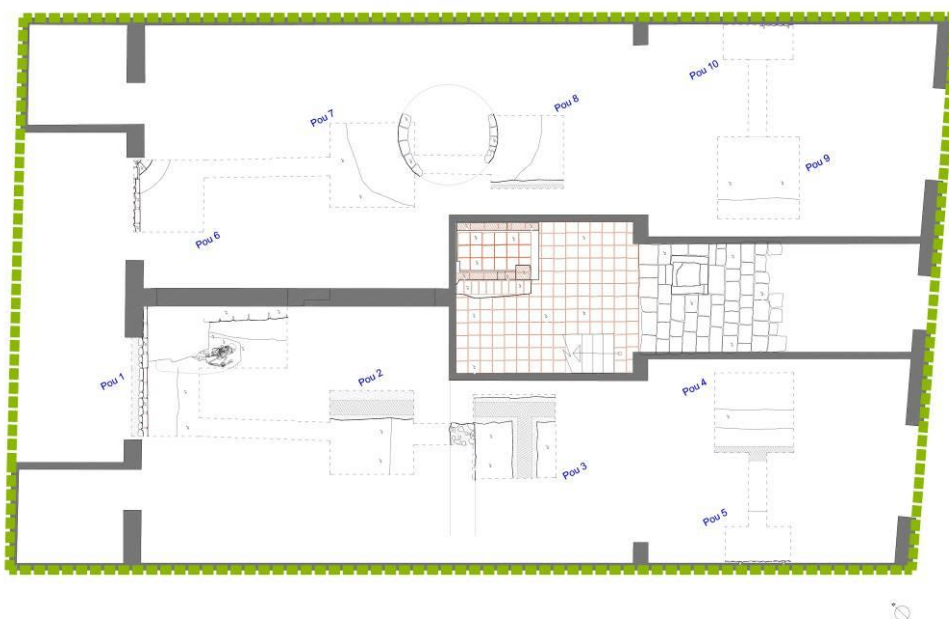
A la meitat SE de la crugia s'hi ha excavat els pous 9 (SW) i 10 (NE). El primer és de planta quadrangular d'1,74 m de costat i el segon és de planta rectangular disposat de NW a SE amb una longitud d'1,5 m i una amplada de 0,7 m. Ambdós pous presenten una profunditat d'1,8 m i estan

Intervenció arqueològica

Carrer de la Mercè, 27 (Codi ICUB: 003/20)
Barcelona, Barcelonès

units mitjançant una rasa per a la riosta disposada de NE a SW amb una longitud d'1,65 m, una amplada de 0,4 m i una profunditat de 0,7 m.

Finalment a la part central de la finca s'ha realitzat el rebaix per al fossat de l'ascensor afectant una superfície de planta rectangular disposada de NW a SE amb una longitud de 3,8 m, una amplada de 3,2 m i una profunditat d'1,5 m respecte el paviment de la sala. Tanmateix entre aquest últim rebaix i el carrer de la Mercè s'hi ha rebaixat lleugerament el subsòl per tal de realitzar la rampa d'accés des del carrer a l'ascensor. Aquest rebaix ha estat de 0,3 m a la banda NW i 0,1 m a l'extrem SE.



Planta de l'edifici indicant els diferents pous de fonamentació i riostes.

10. RESULTATS OBTINGUTS

Durant les tasques de control i seguiment arqueològic dels diversos pous de fonamentació previstos en el projecte de reforma i rehabilitació, s'han documentat tot un seguit d'elements relacionats amb l'estructura de l'edifici actual erigit entre els anys 1830 i 1835¹³. Així mateix, també s'han documentat dues inhumacions anteriors a la construcció de l'edifici.

D'aquesta manera els treballs ens han permès determinar la seqüència estratigràfica del subsòl de la finca. En primer lloc i repetint-se a tots els pous de fonamentació, hem documentat el paviment inicial (UE 01) de formigó amb una potència de 0,10 m que abraça tota la superfície de les crugies. Seguidament s'ha identificat l'estrat (UE 02) format per un estrat heterogeni de sorres de diferent tonalitat amb abundant morter de calç desfet i material constructiu que abraça una potència que oscil·la entre 0,7 m i 0,35 m segons el punt, i que va ser emprat com a estrat d'anivellament per construir el paviment original (UE 67), que només s'ha pogut identificar al Pou 1, essent un paviment de peces ceràmiques rectangulars lligades amb morter de calç amb un gruix de 0,05 m del que malauradament només s'ha documentat als talls del pou ja que el fet d'estar en

¹³ Villaverde, M. (2019)

Intervenció arqueològica

Carrer de la Mercè, 27 (Codi ICUB: 003/20)
Barcelona, Barcelonès

contacte directe amb la solera de formigó UE 01, n'ha fet impossible la seva documentació en superfície.

Per sota l'estar UE 02 l'estratigrafia ha anat variant depenent del pou de fonamentació excavat.

Pou de fonamentació 1

Un cop documentats els elements relacionats amb els nivells de circulació de l'edifici actual (UE 01 i UE 67) i el corresponent estrat d'anivellament UE 02, hem identificat tot un seguit d'estrats de sorres de composició diversa. En primer lloc s'ha localitzat un estrat de sorres de color gris (UE 03) de 0,45 m de potència que cobreix un segon estrat (UE 04) de sorres fosques de 0,12 m de potència. A l'estrat UE 03 s'hi ha extret material ceràmic que ubica l'estrat en una forquilla cronològica molt àmplia vers l'època romana, val a dir però que el material ceràmic és molt escadusser i no ens permet datar l'estrat de forma fefaent.

Per sota aquest nivell s'ha documentat un retall (UE 05) disposat de NW a SE de planta oval i secció còncava, amb una longitud de 2,18 m, una amplada de 0,65 m i una profunditat de 0,32 m. Es tracta d'una fossa amb dues inhumacions (UE 06 i 10). La primera ocupa la part superior i es tracta d'un individu femení d'entre 18 i 20 anys d'edat, mentre que la segona inhumació està coberta per la primera i correspon a un individu adult de sexe masculí. El rebliment de la fossa és la UE 07, d'arena de color marró clar.



Individu UE 06



Individu UE 10

Tanmateix pel procés constructiu del nou projecte, la sepultura va ser localitzada al tall NE del Pou de fonamentació 1, en un terreny de sorres inestables, motiu pel que es va optar per assegurar el tall mitjançant apuntalament i un cop construïda la nova fonamentació es va ampliar l'excavació per tal d'extreure els individus, podent recuperar el tronc superior d'ambdós individus i els fèmurs de l'individu UE 10, tot i que en aquest cas, s'han pogut atribuir a aquest individu a partir de l'estudi antropològic.

Intervenció arqueològica

Carrer de la Mercè, 27 (Codi ICUB: 003/20)
Barcelona, Barcelonès



Protecció de les restes dels individus UE 06 i 10

Tanmateix, tota la seqüència estratigràfica descrita, per sota l'estrat UE 02, està seccionada per la construcció de l'edifici actual. A la banda de NW s'hi observa la rasa de construcció (UE 09) de la fonamentació UE 08. La fonamentació està disposada de NE a SW amb una longitud visible de 2,76 m, una amplada de 0,9 m i una alçada de 2,2 m. Està bastida amb carreus de pedra treballats lligats amb morter de calç on el parament segueix el plom de la paret actual fins a 1,2 m de profunditat on s'hi observa una banqueteta que sobresurt 0,14 m en tot el traçat. La rasa de construcció està reblerta amb l'estrat UE 12 de terres heterogènies amb gran quantitat de material constructiu.

Per la banda NE s'hi troba la rasa de construcció (UE 56) de la fonamentació (UE 55) de la paret mitgera. L'estructura està disposada de NW a SE amb una longitud visible d'1,77 m, una amplada de 0,25 m respecte el plom del parament de la paret actual i una alçada d'1,83 m. Està bastida amb carreus lligats amb morter de calç i la rasa de construcció està reblerta per l'estrat UE 57, d'argila i restes de material constructiu.

Adossant-se a aquestes dues fonamentacions s'ha identificat una estructura (UE 50) de planta quadrangular bastida amb pedres amb una cara treballada lligades amb morter de calç. Presenta planta rectangular disposada de NW a SE amb una longitud d'1,3 m, una amplada de 0,42 m i una alçada de 0,35 m. Atesa la poca superfície excavada no hem pogut determinar la funcionalitat de l'element però estratigràficament es relaciona amb les dues fonamentacions (UE 08 i 55) de manera que la podem ubicar cronològicament vers el període de construcció de l'edifici actual entre els anys 1830 i 1835. La construcció d'aquests elements va seccionar parcialment la tomba UE 05 així com els individus inhumats.

Intervenció arqueològica

Carrer de la Mercè, 27 (Codi ICUB: 003/20)
Barcelona, Barcelonès



Seqüència estratigràfica del Pou 1



Estructura UE 50 seccionant la fossa UE 05 i l'individu UE 10.

Intervenció arqueològica

Carrer de la Mercè, 27 (Codi ICUB: 003/20)
Barcelona, Barcelonès

L'últim estrat localitzat correspon a l'estrat UE 11. Es tracta d'un estrat de sorra amb compactació mitjana, visible en una profunditat de 0,78 m, que probablement correspongui a l'estrat natural.

Pous de fonamentació 2 i 3

Un cop retirats els nivells vinculats a l'edifici actual (UE 01 i 02) s'han identificat les clavegueres (UE 15) de la finca que desaigüen al carrer de la Mercè. Estan bastides amb tubs de formigó de 0,33 m de diàmetre i recobertes amb formigó. Creuen ambdós Pous per la banda NE i al Pou 3 se n'hi ha identificat una segona perpendicular a la primera. La construcció de les canalitzacions UE 15 (rasa de construcció UE 36) seccionà l'estratigrafia des de l'estrat d'anivellament UE 02 i posteriorment va ser coberta pel paviment UE 01, per tant, es pot ubicar la construcció en un moment del segle XX.

Als talls NW i NE del Pou 3 s'hi ha identificat dues estructures muràries (UE 17 i 19 respectivament). El primer està disposat de NE a SW i presenta una longitud visible d'1,18 m i una alçada d'1,35 m. Gràcies a la obertura de la rasa per a la riosta entre els Pous 2 i 3 hem pogut determinar l'amplada del mur, essent de 0,60 m. El segon mur està disposat de NW a SE, amb una longitud d'1,74 m i una alçada de 0,83 m, del que no ha estat possible conèixer l'amplada atès que quedava fora de l'àmbit d'obra.

El mur UE 17 està bastit amb pedres més o menys regulars marcant filades lligades amb morter de calç i podria correspondre a una fonamentació anterior a l'edifici actual on descansava una zona porticada de la que es coneix la seva existència però no es conserva cap vestigi i que atès el material ceràmic extret de la rasa de construcció del mur UE 17, ubiquem en un moment cronològic *post quem* al s. XVIII. Val a dir que es troba parcialment escapçat per la construcció de la claveguera UE 15.

Per altra banda, el mur UE 19 està bastit amb pedres més o menys regulars alternant maons ceràmics marcant filades lligats amb morter de calç i es recolza damunt el mur UE 17. Es tracta de la fonamentació de l'edifici actual on descansen les escales principals.

Per sota aquests elements s'ha localitzat l'estrat natural UE 16.



A l'esquerra mur UE 17 seccionat per UE 15 on s'hi recolza UE 19 (dreta).

Intervenció arqueològica

Carrer de la Mercè, 27 (Codi ICUB: 003/20)
Barcelona, Barcelonès

Pous de fonamentació 4 i 5

Tots els elements identificats en aquests pous corresponen a elements relacionats amb l'edifici actual. A cavall entre ambdós pous i seccionat per la riosta que els uneix s'ha documentat part de la claveguera UE 15 ja esmentada, visible en una longitud d'1,68 m. Al NE del Pou 4 s'ha identificat la rasa de construcció UE 32 del mur que separa la crugia SW del passadís d'accés des del carrer Mercè, mentre que a la banda SW del Pou 5 s'hi ha documentat la rasa de construcció UE 51 de la fonamentació UE 39 de l'edifici, bastida amb pedres irregulars i maons lligats amb morter de calç. Tots aquests elements seccionen l'estrat natural UE 35, de sorres de color marró clar blanquinós.

Pou de fonamentació 6

Un cop extrets els nivells actuals UE 01 i 02, a la banda NW s'ha documentat la fonamentació actual UE 21, disposada de NE a SW amb una longitud visible de 1,12 m i una alçada d'1,43 m, bastida amb pedres irregulars i maons lligats amb morter de calç. A 0,82 m de profunditat respecte la rasant actual trobem una banqueteta que sobresurt 0,14 m respecte el plom de la paret i de la fonamentació. A l'extrem NE hi trobem un pou de planta circular (UE 24) que només s'ha pogut documentar parcialment ja que quedava fora de l'àmbit d'obra. Es tracta d'una estructura bastida amb pedres regulars marcant filades lligades amb morter de cal, amb un gruix de paret de 0,2 m.

Estratigràficament, ambdues estructures són coetànies i s'ubiquen a la primera meitat del segle XIX, quan es va construir l'edifici. No obstant, en un moment posterior, el pou UE 24 va ser reblert (UE 27) i seccionat per allargar la fonamentació UE 21 vers el NE. Aquesta ampliació correspon a un mur (UE 48) disposat de NE a SW amb una longitud visible de 0,40 m, una amplada de 0,10 m i una alçada d'1,12 m, bastit amb pedres irregulars lligades amb morter de calç.

Les tres rases de construcció d'aquests elements (UE 28 per la fonamentació UE 21; UE 25 pel pou UE 24 i UE 49 per la fonamentació UE 48) seccionen els estrats d'anivellament UE 20 i 23, trobant-se el primer en un horitzó cronològic vers el s. XVIII i el segon en època romana entre els segles II i VII dC. L'últim estrat seccionat és l'estrat natural UE 22.



Elements documentats al Pou de fonamentació 6

Pous de fonamentació 7 i 8

Intervenció arqueològica

Carrer de la Mercè, 27 (Codi ICUB: 003/20)
Barcelona, Barcelonès

Com en el cas dels pous 2 i 3 de la crugia SW, aquí també trobem la claveguera UE 15 longitudinalment de NW a SE amb una llargada d'1,45 m a la banda SW del Pou de fonamentació 8 i un petit tram en diagonal al pou 7.

Per sota d'aquest element i a cavall entre els dos Pous de fonamentació, s'hi ha documentat parcialment un segon pou (UE 31) de 2,12 m de diàmetre exterior i una profunditat d'1,11 m. Desconexem però el diàmetre interior atès que la major part del pou resta fora de l'espai afectat per les noves fonamentacions. Està bastit amb carreus de pedra marcant filades lligades amb morter de calç.

La rasa de construcció (UE 30) del pou secciona l'estrat natural UE 42 i fou inutilitzat durant la construcció de l'edifici atès que està cobert per l'estrat UE 02.

Pous de fonamentació 9 i 10

A ambdós pous s'han localitzat les rases de construcció de l'edifici. En primer lloc, un cop extrets els elements relacionats amb el nivell de circulació actuals (UE 01 i UE 02), a la banda NE del Pou 10 hem documentat part de la fonamentació (UE 53) de l'edifici actual. Tanmateix, aquesta fonamentació té unes característiques diferents a altres fonamentacions documentades fins al moment. Està disposada de NW a SE amb una longitud visible d'1,7 m, una amplada indeterminada i una profunditat d'1,8 m. Està bastida amb pedres irregulars lligades amb morter de calç formant filades on s'hi observa un arc de descàrrega de maons a plec de llibre amb l'ull reblert pel mateix sediment (UE 54) que rebleix la rasa de construcció (UE 52).

Al SW del Pou 9 s'ha identificat la rasa de construcció UE 13 del mur actual que separa la crugia NE del passadís d'accés a la finca des del carrer de la Mercè.

Ambdós retalls seccionen l'estrat natural (UE 58) de sorres de color marró clar blanquinós.



Detall de la fonamentació UE 53

Passadís d'accés i fossat de l'ascensor

Intervenció arqueològica

Carrer de la Mercè, 27 (Codi ICUB: 003/20)
Barcelona, Barcelonès

Al NW d'aquest espai de planta rectangular de 26 m² s'hi conserva l'escala original (UE 46) de l'edifici del segle XIX. En el moment d'iniciar l'excavació arqueològica l'espai del sota escala estava reblert per runa (UE 59), la qual s'ha retirat per iniciar l'excavació del fossat de l'ascensor.

Un cop retirada la runa s'han identificat dos paviments (UE 60 i 64) i un dipòsit (UE 61). El paviment UE 60 està situat a la superfície ocupada per l'escala UE 46. Està bastit amb rajols ceràmics de 0,25 m de costat disposats a junt seguit i lligats amb morter de calç. Recolzant-se damunt aquest element, a l'angle N del sota escala s'hi ha documentat el dipòsit UE 61, de planta rectangular disposat de NW a SE amb una longitud d'1,7 m, una amplada d'1,5 m i una alçada de 0,67 m, bastit amb maons rectangulars a trencajunt lligats amb morter de calç.

Al SE del paviment UE 60 s'hi recolza el segon paviment (UE 64) a la mateixa cota que el primer, però bastit amb lloses rectangulars de 0,40 m per 0,25 m disposades a trencajunt lligades amb morter de calç. Ambdós elements corresponen als paviments originals de la finca, val a dir però que el paviment UE 64 no es conserva en la seva totalitat ja que des de la meitat del passadís fins al carrer de la Mercè està desaparegut.

Cobert pels paviments UE 60 i 64 s'ha identificat una fossa sèptica també del moment de construcció de la finca entre els anys 1830 i 1835. Es tracta d'una estructura de planta rectangular de disposada de NW a SE amb una longitud de 6,9 m, una amplada de 2,26 i una alçada interior visible d'1,06 m. Els murs laterals (UE 63) estan bastits amb maons disposats a trencajunt lligats amb morter de calç, amb enlluït al parament interior on descansa la coberta (UE 62) de volta catalana de maó a plec de llibre.

Al paviment UE 64 trobem una trapa (UE 65) de planta quadrangular utilitzada per accedir a la fossa sèptica per realitzar tasques de manteniment o neteja. Actualment, l'interior està reblert amb un sediment de color marró fosc (UE 66) procedent de la solidificació dels residus.



Paviment ceràmic UE 60 i dipòsit UE 61



Paviment de pedra UE 64 i trapa UE 65

11. CONCLUSIONS

Els treballs de supervisió arqueològica realitzats a l'immoble situat al carrer de la Mercè, 27, de la ciutat de Barcelona, han permès documentar tota una sèrie d'elements patrimonials que es poden agrupar en tres fases cronològiques diferenciades. Una primera anterior al segle XVIII; una segona vinculada amb la construcció de l'edifici entorn el segle XVIII; i una tercera relacionada amb l'edifici actual del segle XIX.

Per a la interpretació de les dues fases contemporànies ha estat molt valuosa la informació proporcionada per l'estudi històric portat a terme per Montserrat Villaverde, on s'ha recopilat les citacions de les diverses fonts documentals relacionades amb aquest edifici. A partir d'aquest

Intervenció arqueològica

Carrer de la Mercè, 27 (Codi ICUB: 003/20)
Barcelona, Barcelonès

document ha estat possible concordar dos moments diferenciats relacionats amb l'immoble. Per una banda, un primer moment pertanyent al s. XVIII, moment a què corresponen els pous (UE 24 i 31) i el mur (UE 17) i per altra banda, un segon moment pertanyent al s. XIX, moment on l'edifici adquireix les característiques que presenta a dia d'avui. Tot i això, com es menciona a estudi històric, l'espai ocupat per l'edifici es troba ocupat ja des del s.XIII. Tanmateix, no ha estat possible documentar cap element relacionat amb aquesta fase medieval.

Ante quem s. XVIII

D'aquest període corresponen els individus UE 06 i 10 inhumats a la mateixa fossa UE 05. Es tracta d'un individu de sexe femení d'entre 18 i 20 anys d'edat i un individu adult de sexe masculí. Els estrats que cobreixen la fossa presenten material ceràmic que ens proporcionen una cronologia molt àmplia vers l'època romana no obstant, l'escassetat del material, el fet de trobar-se excavada a l'estrat natural i que el subsòl es troba alterat per les construccions contemporànies, no ens permet afirmar que es tracti d'un enterrament romà.

Edifici durant el s. XVIII

En relació a l'edifici del s.XVIII, trobem que l'espai que avui dia ocupa els baixos de l'edifici presentava una distribució diferent. Actualment, trobem dos grans àmbits o crugies separats per una paret mitjanera, que ocupen tota la planta baixa a excepció del passadís d'accés a l'escala. Així mateix, l'aparició del mur UE 17 a la crugia oest i de dos pous (UE 24 i 31) de planta circular a la crugia est, ens porten a plantejar la hipòtesi de que la distribució era diferent.

D'aquesta manera a la documentació del 1723 pertanyent a la Real Audiència que va subhastar l'edifici, el descriu com una casa amb un portal al carrer de la Mercè i una botiga situada al costat de llevant de la mateixa casa. La documentació pertanyent a l'any 1747 ens indica que el propietari de la casa descrita a la documentació anterior comprà la casa situada a ponent de la seva, creant-se una única propietat que ja no tornarà a dividir-se (Villaverde, 2019).

Aquesta diferència d'usos que apareix a la documentació podria estar relacionada amb els pous que es troben a llevant i que coincidarien amb l'espai denominat "botiga".

Pel què fa al mur UE 17 la factura que presenta és diferent a la de la resta de factures dels murs de l'edifici actual així mateix, el material ceràmic identificat al rebliment de la rasa de construcció ens proporciona una cronologia *post quem* als segles XVII i XVIII, de manera que ens porta a plantejar la hipòtesi de que es tractaria d'un element erigit en un moment entre els segles XVII i XVIII i que, per la ubicació on es troba podria tractar-se de la riosta d'un arc situat al mur que delimita la finca amb la veïns del núm. 25.



Vista de l'arc i projecció del mur UE 17 vers el brancal de l'arc.

Intervenció arqueològica

Carrer de la Mercè, 27 (Codi ICUB: 003/20)
Barcelona, Barcelonès

Edifici durant el segle XIX

L'edifici existent al llarg del s. XVIII va ser sotmès a una reforma completa durant el s. XIX. Aquest s'enderrocà pràcticament en la seva totalitat i es bastí l'actual immoble. Relacionat amb aquest moment hem documentat el paviment de pedra original (UE 64) que es troba des de l'entrada principal fins a l'inici de les escales així com els paviments UE 60 i 67 (visible només al tall del Pou de fonamentació 1). Per altra banda, també hem documentat una fossa sèptica que ocupa gran part del passadís d'accés a les escales UE 46. Sobre aquesta fossa sèptica, situat sota l'escala, s'ha documentat una estructura UE 61, que possiblement era un petit dipòsit o un safareig. Tots aquests elements quedaran coberts per una reforma del s. XX.

A banda d'aquests elements també s'han localitzat les fonamentacions (UE 08, 19, 21, 34, 39, 48, 53 i 55) de l'edifici actual.

12. BIBLIOGRAFIA

A.D. (1982): Gran Geografia comarcal de Catalunya. El Barcelonès i el Baix Llobregat, vol. 8. Barcelona.

A.D. (2004): Memòria de la intervenció arqueològica preventiva realitzada a la Plaça Vila de Madrid. Barcelona (Ciutat Vella). Inèdita.

BANKS, PH. (1992): "Barcelona i el Barcelonès. De la Prehistòria a la fi de l'època romana" dins *Catalunya Romànica XX. Barcelonès, Baix Llobregat i Maresme*. Ed. Enciclopèdia Catalana, Barcelona.

CABALLÉ, G (2015): Intervenció arqueològica al c. de la Mercè, 46. Inèdit.

Carta Arqueològica de Barcelona <http://cartaarqueologica.bcn.cat/> Consultat en data de 10/02/2023

CUBELES, A. (2003): "Poder públic i llançament urbanístic en el segle XIV" dins *El procés urbà i la identitat gòtica de Barcelona. Quaderns d'Història*, núm. 8. Barcelona.

HERNANDEZ (coord.) (1987) Catàleg del Patrimoni arquitectònic historicoartístic de la Ciutat de Barcelona, Ajuntament de Barcelona, Barcelona.

HUERTAS, J.; RODRÍGUEZ, M. (2000): "Muralla medieval de Barcelona: Darreres intervencions arqueològiques" dins *1r Congrés d'arqueologia medieval i moderna a Catalunya. Actes*. Associació Catalana per a la Recerca en Arqueologia Medieval. Pàg. 16-23. Igualada.

ITURRATE I COLOMER, G. (2000): Guia de l'Arxiu Municipal del Districte de Ciutat Vella. Ajuntament de Barcelona.

PALET I MARTÍNEZ, J. M. (1994): Estudi territorial del Pla de Barcelona. Estructuració i evolució del territori entre l'època íbero-romana i l'altmedieval: segles II-I aC a X-XI dC. Centre d'Arqueologia de la Ciutat, Institut de Cultura, Barcelona.

PETIT, J. (2014): Intervenció arqueològica a la finca del passeig de Colom, 9, carrer de la Plata 4 i carrer de la Mercè, 26b. Inèdit.

PRIDA, D. (2010): "Carrer Ample, 1" dins *Anuari d'arqueologia i Patrimoni de Barcelona 2008*. Ajuntament de Barcelona. Institut de Cultura, p. 22-23.

VILLAVERDE, M. (2019): Estudi històric del Carrer de la Mercè, 27. Barcelona. Inèdit.

Intervenció arqueològica

Carrer de la Mercè, 27 (Codi ICUB: 003/20)
Barcelona, Barcelonès

ANNEX 1. RESOLUCIONS GENERALITAT DE CATALUNYA



Expedient 470 K121 NB 2020/1-27849 d'autorització d'una intervenció arqueològica preventiva a: carrer de la Mercè, 27, Barcelona (Barcelonès), segons el procediment establert en l'article 14 i següents del Decret 78/2002, de 5 de març de 2002, del Reglament de protecció del patrimoni arqueològic i paleontològic.

Fets

1. En data 8 de gener de 2020 (registre d'entrada núm. 9015-11602/2020) els senyors Agustín Iglesias Villacampa, administrador de GIAGCHICO SL, i Carles Vicente Guitart, director de Memòria, Història i Patrimoni de l'ICUB, han presentat una sol·licitud d'intervenció arqueològica preventiva de control i excavació al carrer de la de la Mercè, 27 de Barcelona (Barcelonès), sota la direcció de l'arqueòleg Dídac Pàmies Gual (Antequem SL), del 16 de gener al 28 de febrer de 2020.
2. En data 10 de gener de 2020 l'arqueòleg territorial ha emès informe favorable sobre la sol·licitud esmentada.
3. En data 10 de gener de 2020 el Servei d'Arqueologia i Paleontologia ha proposat autoritzar la intervenció.

Motivació

Projecte de rehabilitació d'un edifici d'habitatges en una zona arqueològica.

Fonaments de dret

1. Article 47 i següents de la Llei 9/1993, de 30 de setembre, del patrimoni cultural català (DOGC núm. 1807).
2. Decret 78/2002, de 5 de març de 2002, del Reglament de protecció del patrimoni arqueològic i paleontològic (DOGC núm. 3594).
3. Decret 304/2011, de 29 de març, de reestructuració del Departament de Cultura (DOGC núm. 5849, de 31.3.2011); i Resolució CMC/254/2010, de 8 de gener, de delegació de competències de la persona titular de la Direcció General del Patrimoni Cultural en les persones directores dels Serveis Territorials del Departament de Cultura i Mitjans de Comunicació (DOGC núm. 5566, de 12.2.2010).

Resolució

Per tot això, **resolc:**

1. **Autoritzar** la realització d'una intervenció arqueològica preventiva d'acord amb les dades i condicions següents:

Lloc de la intervenció: carrer de la Mercè, 27, Barcelona (Barcelonès).

Institució autoritzada: GIAGCHICO, SL.

Direcció de la intervenció: Dídac Pàmies Gual (Antequem SL).

Activitat autoritzada: Control i excavació.

Termini de realització: del 16 de gener al 28 de febrer de 2020.

Lloc de dipòsit provisional de les restes: Museu d'Història de Barcelona.



La intervenció arqueològica autoritzada haurà de ser realitzada en els termes descrits en la documentació presentada per a la tramitació de l'expedient i d'acord amb les disposicions de la Llei 9/1993, del patrimoni cultural català, i del Decret 78/2002, del reglament de protecció del patrimoni arqueològic i paleontològic.

El termini de dos anys previst per a la presentació de la memòria, s'entendrà que comença a comptar a partir del dia en què ha finalitzat la intervenció.

2. **Notificar** aquesta resolució, que no exhaureix la via administrativa, a la persona o entitat interessada i comunicar-li que contra aquesta pot interposar-hi recurs d'alçada davant la consellera de Cultura, en el termini d'un mes a comptar de l'endemà de la recepció d'aquesta notificació.

Notificar, així mateix, aquesta resolució a l'ajuntament del municipi afectat, i comunicar-li que contra aquesta pot interposar-hi recurs contenciós administratiu davant el Tribunal Superior de Justícia de Catalunya, en el termini de dos mesos a comptar de l'endemà de la recepció d'aquesta notificació. Potestativament, dins el mateix termini, podrà efectuar el requeriment previ previst a l'article 44 de la Llei 29/1998, de 13 de juliol, de la jurisdicció contenciosa administrativa.

Barcelona, 10 de gener de 2020

P.d. Resolució CMC/254/2010, DOGC 12.2.2010

La directora

Maria Angels
Torras Ripoll - Signat digitalment
per Maria Angels
DNI
45464328K - Torras Ripoll - DNI
45464328K (SIG)
(SIG) Data: 2020.01.14
13:20:14 +01'00'

M. Àngels Torras Ripoll



Expedient 470 K121 NB 2020/3-32235 d'autorització d'una pròrroga intervenció arqueològica preventiva al carrer de la Mercè, 27, Barcelona (Barcelonès), segons el procediment establert en l'article 14 i següents del Decret 78/2002, de 5 de març de 2002, del Reglament de protecció del patrimoni arqueològic i paleontològic.

Antecedents

1.- En data 8 de gener de 2020 (registre d'entrada núm. 9015-11602/2020) els senyors Agustín Iglesias Villacampa, administrador de GIAGCHICO SL, i Carles Vicente Guitart, director de Memòria, Història i Patrimoni de l'ICUB, van presentar una sol·licitud d'intervenció arqueològica preventiva de control i excavació al carrer de la de la Mercè, 27 de Barcelona (Barcelonès), sota la direcció de l'arqueòleg Dídac Pàmies Gual (Antequem SL), del 16 de gener al 28 de febrer de 2020 que fou resolta favorablement.

2.- En data 17 de febrer de 2020 (registre d'entrada núm. 9015-158078/2020) els senyors Agustín Iglesias Villacampa, administrador de GIAGCHICO SL, i Carles Vicente Guitart, director de Memòria, Història i Patrimoni de l'ICUB, van presentar una sol·licitud de tractament de restes en el marc de la intervenció arqueològica preventiva de control i excavació autoritzada al carrer de la de la Mercè, 27 de Barcelona (Barcelonès), sota la direcció de l'arqueòleg Dídac Pàmies Gual (Antequem SL), del 16 de gener al 28 de febrer de 2020 que fou resolta favorablement.

Fets

1.- En data 14 de desembre de 2020 (registre d'entrada núm. 9015-2106144/2020) el senyor Agustín Iglesias Villacampa, administrador de GIAGCHICO SL, ha presentat una sol·licitud de pròrroga de la intervenció arqueològica preventiva de control i excavació al carrer de la Mercè, 27 de Barcelona (Barcelonès), sota la direcció de l'arqueòleg Pau Gómez Aramburu (Antequem), del 14 al 31 de desembre de 2020.

2.- En data 22 de desembre de 2020 l'arqueòloga territorial ha emès informe favorable sobre la sol·licitud esmentada i proposa un canvi de dates.

3.- En data 23 de desembre de 2020 el Servei d'Arqueologia i Paleontologia ha proposat autoritzar la pròrroga de la intervenció i el canvi de direcció.

Motivació

Projecte de rehabilitació d'un edifici d'habitatges en una zona arqueològica.

Fonaments de dret

- Article 47 i següents de la Llei 9/1993, de 30 de setembre, del patrimoni cultural català (DOGC núm. 1807).
- Decret 78/2002, de 5 de març de 2002, del Reglament de protecció del patrimoni arqueològic i paleontològic (DOGC núm. 3594).
- Decret 304/2011, de 29 de març, de reestructuració del Departament de Cultura (DOGC núm. 5849, de 31.3.2011); i Resolució CMC/254/2010, de 8 de gener, de delegació de competències de la persona titular de la Direcció General del Patrimoni Cultural en les

Plaça Salvador Seguí, 1-9
08001 Barcelona
Telèfon 933 63 28 70



Doc. original signat per:
Maria Angels Torras Ripoll
07/01/2021

Document electrònic garantit amb signatura electrònica. Podeu verificar la integritat d'aquest document a l'adreça web csv.gencat.cat

Original electrònic / Còpia electrònica autèntica

CODI SEGUR DE VERIFICACIÓ



0J102KORK4AZ1UI9003D5ST6AE17J60E

Data creació còpia:
07/01/2021 11:01:35

Data caducitat còpia:
07/01/2024 00:00:00

Pàgina 1 de 2

persones directores dels Serveis Territorials del Departament de Cultura i Mitjans de Comunicació (DOGC núm. 5566, de 12.2.2010).

Resolució

Per tot això, **resolc:**

1. **Autoritzar** la realització d'una intervenció arqueològica preventiva d'acord amb les dades i condicions següents:

Lloc de la intervenció: carrer de la Mercè, 27, Barcelona (Barcelonès).

Institució autoritzada: GIAGCHICO, SL.

Direcció de la intervenció: Pau Gómez Aramburu (Antequem SL).

Activitat autoritzada: Control i excavació.

Termini de realització: del 28 de desembre de 2020 al 15 de gener de 2021.

Lloc de dipòsit provisional de les restes: Museu d'Història de Barcelona.

La intervenció arqueològica autoritzada haurà de ser realitzada en els termes descrits en la documentació presentada per a la tramitació de l'expedient i d'acord amb les disposicions de la Llei 9/1993, del patrimoni cultural català, i del Decret 78/2002, del reglament de protecció del patrimoni arqueològic i paleontològic.

El termini de dos anys previst per a la presentació de la memòria, s'entendrà que comença a comptar a partir del dia en què ha finalitzat la intervenció.

2. **Notificar** aquesta resolució, que no exhaureix la via administrativa, a la persona o entitat interessada i comunicar-li que contra aquesta pot interposar-hi recurs d'alçada davant la consellera de Cultura, en el termini d'un mes a comptar de l'endemà de la recepció d'aquesta notificació.

Notificar, així mateix, aquesta resolució a l'ajuntament del municipi afectat, i comunicar-li que contra aquesta pot interposar-hi recurs contenciós administratiu davant el Tribunal Superior de Justícia de Catalunya, en el termini de dos mesos a comptar de l'endemà de la recepció d'aquesta notificació. Potestativament, dins el mateix termini, podrà efectuar el requeriment previ previst a l'article 44 de la Llei 29/1998, de 13 de juliol, de la jurisdicció contenciosa administrativa.

P.d. Resolució CMC/254/2010, DOGC 12.2.2010

La directora

M. Àngels Torras Ripoll

Plaça Salvador Seguí, 1-9
08001 Barcelona
Telèfon 933 63 28 70

DEPARTAMENT DE CULTURA



Doc. original signat per:
Maria Angels Torras Ripoll
07/01/2021

Document electrònic garantit amb signatura electrònica. Podeu verificar la integritat d'aquest document a l'adreça web csv.gencat.cat

Original electrònic / Còpia electrònica autèntica

CODI SEGUR DE VERIFICACIÓ



0J102KORK4AZ1UI9003D5ST6AE17J60E

Data creació còpia:
07/01/2021 11:01:35

Data caducitat còpia:
07/01/2024 00:00:00

Pàgina 2 de 2

Intervenció arqueològica

Carrer de la Mercè, 27 (Codi ICUB: 003/20)
Barcelona, Barcelonès

ANNEX 2. DOCUMENTACIÓ FOTOGRÀFICA

Intervenció arqueològica

Carrer de la Mercè, 27 (Codi ICUB: 003/20)
Barcelona, Barcelonès



1. Vista general de la crugia SW



2. Obertura del Pou de fonamentació 1.




3. Rebaix del Pou 1.



4. Vista del tall SW



5. fonamentació UE 08 seccionada per la claveguera UE 15



6. Detall de l'estratigrafia al tall SW

Intervenció arqueològica

Carrer de la Mercè, 27 (Codi ICUB: 003/20)
Barcelona, Barcelonès



7. Detall de l'estratigrafia al tall NE



8. Detall de la tomba UE 05 al tall NE



9. Vista general del Pou de fonamentació 1



10. Ampliació del Pou de fonamentació 1



11. Fonamentació UE 55



12. Vista general de l'ampliació i fonamentació UE 55

Intervenció arqueològica

Carrer de la Mercè, 27 (Codi ICUB: 003/20)
Barcelona, Barcelonès



13. Vista general de l'ampliació del Pou de fonamentació 1



14. Estrat UE 11 seccionat per la tomba UE 05



15. Foto zenital del mort UE 06



16. Vista del mort UE 06



17. Vista del retall UE 05, sense l'individu UE 06



18. Vista de l'individu UE 10

Intervenció arqueològica

Carrer de la Mercè, 27 (Codi ICUB: 003/20)
Barcelona, Barcelonès



19. Vista de l'individu UE 10



20. Vista general de l'ampliació del Pou 1 i individu UE 10



21. Braç dret de l'individu UE 10



22. Retall UE 05



23. Fonamentació UE 55 i rasa UE 56 a l'ampliació del Pou 1



24. Tall SE a l'ampliació del Pou 1

Intervenció arqueològica

Carrer de la Mercè, 27 (Codi ICUB: 003/20)
Barcelona, Barcelonès



25. Obertura del Pou de fonamentació 2



26. Vista general del Pou 2 amb la claveguera UE 15



27. Pous de fonamentació 2 i 3 al centre de la crugia SW



28. Alçat del Mur UE 17 al Pou de fonamentació 3



29. Mur UE 19 adossant-se al mur UE 17, seccionat per UE 15



30. Vista general del Pou 3

Intervenció arqueològica

Carrer de la Mercè, 27 (Codi ICUB: 003/20)
Barcelona, Barcelonès



31. Vista zenital del mur UE 17.



32. Obertura del Pou de fonamentació 4



33. Rebaix del Pou de fonamentació 4



34. Obertura del Pou de fonamentació 5



35. Fonamentació UE 39 al Pou 5



36. Detall de la fonamentació UE 39

Intervenció arqueològica

Carrer de la Mercè, 27 (Codi ICUB: 003/20)
Barcelona, Barcelonès



37. Vista general de la crugia NE



38. Obertura del Pou de fonamentació 6



39. Treballs d'obertura del Pou 6



40. Pou UE 24 i rasa de construcció UE 25



41. Fonamentació UE 21 i pou UE 24 seccionat per la fonamentació UE 48



42. Vista general del Pou de fonamentació 6

Intervenció arqueològica

Carrer de la Mercè, 27 (Codi ICUB: 003/20)
Barcelona, Barcelonès



43. Obertura del Pou de fonamentació 7 al centre de la crugia



44. Treballs d'obertura al Pou de fonamentació 7



45. Vista del pou UE 31 al Pou de fonamentació 7



46. Alçat del pou UE 31



47. Detall del tall NE amb la rasa de construcció UE 30



48. Obertura del Pou de fonamentació 8

Intervenció arqueològica

Carrer de la Mercè, 27 (Codi ICUB: 003/20)
Barcelona, Barcelonès



49. Treballs d'obertura del Pou de fonamentació 8



50. Tall NW amb el pou UE 31 al Pou de fonamentació 8



51. Obertura del Pou de fonamentació 9



52. Vista general del Pou de fonamentació 9



53. Obertura del Pou de fonamentació 10



54. Fonamentació UE 53

Intervenció arqueològica

Carrer de la Mercè, 27 (Codi ICUB: 003/20)
Barcelona, Barcelonès



55. Detall de l'arc de descàrrega a la fonamentació UE 53



56. Vista general de les escales al centre de l'edifici



57. Rebaix de l'estrat UE 59 al sota escala



58. Escala UE 46 i rebaix de l'estrat UE 59



59. Neteja manual del paviment UE 60 i dipòsit UE 61



60. Vista zenital del paviment UE 60 i el dipòsit UE 61

Intervenció arqueològica

Carrer de la Mercè, 27 (Codi ICUB: 003/20)
Barcelona, Barcelonès



61. Detall del paviment UE 60 i el dipòsit UE 61



62. Detall del dipòsit UE 61



63. Paviment UE 64 i trapa UE 65



64. Paviment UE 64 i trapa UE 65



65. Interior de la fossa sèptica UE 63



66. Desaigua a l'interior de la fossa sèptica UE 63

Intervenció arqueològica

Carrer de la Mercè, 27 (Codi ICUB: 003/20)
Barcelona, Barcelonès

ANNEX 3. FITXES D'UNITATS ESTRATIGRÀFIQUES

FITXA UNITAT ESTRATIGRÀFICA (UE)

IDENTIFICACIÓ		
Població / Municipi / Comarca	Lloc / Jaciment	Codi
Barcelona, el Barcelonès	Carrer de la Mercè 27	003/20
UE	Zona / Sector / Àmbit	Definició
1		Estructura

DESCRIPCIÓ
Paviment de l'edifici actual fet amb ciment sobre una capa de maons lligats amb morter que es recolzen sobre un preparat de morter

RELACIONS ESTRATIGRÀFIQUES	
Igual a	
Cobreix	02, 15 i 16
Cobert per	
Rebleix	
Reblert per	
Talla	
Tallat per	
Recolza en	
Se li recolza	
Es lliura	
Se li lliura	
Solidari de	

INTERPRETACIÓ	
Nivell de circulació actual	
Cronologia	s.XXI
Criteris datació	

OBSERVACIONS

FITXA UNITAT ESTRATIGRÀFICA (UE)

IDENTIFICACIÓ		
Població / Municipi / Comarca	Lloc / Jaciment	Codi
Barcelona, el Barcelonès	Carrer de la Mercè 27	003/20
UE	Zona / Sector / Àmbit	Definició
2		Estrat

DESCRIPCIÓ
Estrat de sorres heterogènies amb grans quantitats de morter i material constructiu.

RELACIONS ESTRATIGRÀFIQUES	
Igual a	
Cobreix	03, 09, 18,20,29,33,38,42
Cobert per	01
Rebleix	
Reblert per	
Talla	
Tallat per	43
Recolza en	
Se li recolza	
Es lliura	
Se li lliura	
Solidari de	

INTERPRETACIÓ	
Nivell de farciment que busca pujar la cota de circulació fins a nivells actuals	
Cronologia	s.XX
Criteris datació	

OBSERVACIONS

FITXA UNITAT ESTRATIGRÀFICA (UE)

IDENTIFICACIÓ		
Població / Municipi / Comarca	Lloc / Jaciment	Codi
Barcelona, el Barcelonès	Carrer de la Mercè 27	003/20
UE	Zona / Sector / Àmbit	Definició
3	Pou 1	Estrat

DESCRIPCIÓ
Estrat de sorres de color marró fosc.

RELACIONS ESTRATIGRÀFIQUES	
Igual a	
Cobreix	04
Cobert per	02
Rebleix	
Reblert per	
Talla	
Tallat per	09
Recolza en	
Se li recolza	
Es lliura	
Se li lliura	
Solidari de	

INTERPRETACIÓ	
Cronologia	
Criteris datació	

OBSERVACIONS

FITXA UNITAT ESTRATIGRÀFICA (UE)

IDENTIFICACIÓ		
Població / Municipi / Comarca	Lloc / Jaciment	Codi
Barcelona, el Barcelonès	Carrer de la Mercè 27	003/20
UE	Zona / Sector / Àmbit	Definició
4	Pou 1	Estrat

DESCRIPCIÓ
Estrat de sorres fosques.

RELACIONS ESTRATIGRÀFIQUES	
Igual a	
Cobreix	06,07
Cobert per	03
Rebleix	
Reblert per	
Talla	
Tallat per	09
Recolza en	
Se li recolza	
Es lliura	
Se li lliura	
Solidari de	

INTERPRETACIÓ	
Estrat que cobreix la tomba del individu 06	
Cronologia	Romà
Criteris datació	Estratigràfics

OBSERVACIONS

FITXA UNITAT ESTRATIGRÀFICA (UE)

IDENTIFICACIÓ		
Població / Municipi / Comarca	Lloc / Jaciment	Codi
Barcelona, el Barcelonès	Carrer de la Mercè 27	003/20
UE	Zona / Sector / Àmbit	Definició
5	Pou 1	Negativa

DESCRIPCIÓ
Retall de la tomba del individu UE 06

RELACIONS ESTRATIGRÀFIQUES	
Igual a	
Cobreix	
Cobert per	
Rebleix	
Reblert per	06, 07 i 10
Talla	11 i 14
Tallat per	09
Recolza en	
Se li recolza	
Es lliura	
Se li lliura	
Solidari de	

INTERPRETACIÓ
Retall fet a les sorres netes, possiblement al estrat geològic

Cronologia	Romà
Criteris datació	Estratigràfics

OBSERVACIONS
Atès les característiques del ferm, durant les tasques d'excavació es va produir un esllavissament de les sorres UE 11 que van afectar parcialment la extremitat inferior esquerra.

FITXA UNITAT ESTRATIGRÀFICA (UE)

IDENTIFICACIÓ		
Població / Municipi / Comarca	Lloc / Jaciment	Codi
Barcelona, el Barcelonès	Carrer de la Mercè 27	003/20
UE	Zona / Sector / Àmbit	Definició
6	Pou 1	Individu

DESCRIPCIÓ
Individu localitzat al cantó Nord del Pou 1. Presenta el crani al SE amb el cos estirat vers el NW

RELACIONS ESTRATIGRÀFIQUES	
Igual a	
Cobreix	
Cobert per	07
Rebleix	05
Reblert per	
Talla	
Tallat per	
Recolza en	
Se li recolza	
Es lliura	
Se li lliura	
Solidari de	

INTERPRETACIÓ
Inhumació

Cronologia	indeterminat
Criteris datació	

OBSERVACIONS

FITXA UNITAT ESTRATIGRÀFICA (UE)

IDENTIFICACIÓ		
Població / Municipi / Comarca	Lloc / Jaciment	Codi
Barcelona, el Barcelonès	Carrer de la Mercè 27	003/20
UE	Zona / Sector / Àmbit	Definició
7	Pou 1	Estrat

DESCRIPCIÓ
Estrat de sorres que rebleix el retall UE 05 de la tomba del individu UE 06.

RELACIONS ESTRATIGRÀFIQUES	
Igual a	
Cobreix	06
Cobert per	04
Rebleix	05
Reblert per	
Talla	
Tallat per	
Recolza en	
Se li recolza	
Es lliura	
Se li lliura	
Solidari de	

INTERPRETACIÓ	
Estrat de rebliment de la inhumació on trobem el individu UE 06	
Cronologia	Romà
Criteris datació	

OBSERVACIONS

FITXA UNITAT ESTRATIGRÀFICA (UE)

IDENTIFICACIÓ		
Població / Municipi / Comarca	Lloc / Jaciment	Codi
Barcelona, el Barcelonès	Carrer de la Mercè 27	003/20
UE	Zona / Sector / Àmbit	Definició
8	Pou 1	Estructura

DESCRIPCIÓ
Fonamentació del edifici actual que trobem al cantó Oest del Pou de cimentació núm. 1.

RELACIONS ESTRATIGRÀFIQUES	
Igual a	
Cobreix	
Cobert per	
Rebleix	09
Reblert per	
Talla	
Tallat per	36
Recolza en	
Se li recolza	10
Es lliura	
Se li lliura	
Solidari de	

INTERPRETACIÓ	
Fonamentació del edifici actual.	
Cronologia	s.XIX
Criteris datació	

OBSERVACIONS

FITXA UNITAT ESTRATIGRÀFICA (UE)

IDENTIFICACIÓ		
Població / Municipi / Comarca	Lloc / Jaciment	Codi
Barcelona, el Barcelonès	Carrer de la Mercè 27	003/20
UE	Zona / Sector / Àmbit	Definició
9	Pou 1	Negativa

DESCRIPCIÓ
Retall per a la construcció de la fonamentació UE08.

RELACIONS ESTRATIGRÀFIQUES	
Igual a	
Cobreix	
Cobert per	
Rebleix	
Reblert per	52
Talla	03, 04, 11, 12
Tallat per	36
Recolza en	
Se li recolza	08
Es lliura	
Se li lliura	
Solidari de	

INTERPRETACIÓ	
Rasa de construcció de la fonamentació 08.	
Cronologia	s.XIX
Criteris datació	

OBSERVACIONS

FITXA UNITAT ESTRATIGRÀFICA (UE)

IDENTIFICACIÓ		
Població / Municipi / Comarca	Lloc / Jaciment	Codi
Barcelona, el Barcelonès	Carrer de la Mercè 27	003/20
UE	Zona / Sector / Àmbit	Definició
10	Pou 1	Individu

DESCRIPCIÓ
Restes òssies amb connexió anatòmica. El crani es troba al SE amb el cos estirat vers el NW.

RELACIONS ESTRATIGRÀFIQUES	
Igual a	
Cobreix	
Cobert per	07
Rebleix	05
Reblert per	
Talla	
Tallat per	
Recolza en	
Se li recolza	
Es lliura	
Se li lliura	
Solidari de	

INTERPRETACIÓ	
Individu	
Cronologia	indeterminat
Criteris datació	

OBSERVACIONS

FITXA UNITAT ESTRATIGRÀFICA (UE)

IDENTIFICACIÓ		
Població / Municipi / Comarca	Lloc / Jaciment	Codi
Barcelona, el Barcelonès	Carrer de la Mercè 27	003/20
UE	Zona / Sector / Àmbit	Definició
11	Pou 1	Estrat

DESCRIPCIÓ
Estrat de sorres netes

RELACIONS ESTRATIGRÀFIQUES	
Igual a	16, 23, 35, 42
Cobreix	
Cobert per	04 i 07
Rebleix	
Reblert per	
Talla	
Tallat per	05,09 i 12
Recolza en	
Se li recolza	
Es lliura	
Se li lliura	
Solidari de	

INTERPRETACIÓ	
Estrat de sorres netes, possiblement es tracta del estrat geològic	
Cronologia	
Criteris datació	

OBSERVACIONS

FITXA UNITAT ESTRATIGRÀFICA (UE)

IDENTIFICACIÓ		
Població / Municipi / Comarca	Lloc / Jaciment	Codi
Barcelona, el Barcelonès	Carrer de la Mercè 27	003/20
UE	Zona / Sector / Àmbit	Definició
12	Pou 1	Negativa

DESCRIPCIÓ
Retall per a la fossa del individu UE 13

RELACIONS ESTRATIGRÀFIQUES	
Igual a	
Cobreix	
Cobert per	
Rebleix	
Reblert per	13 i 14
Talla	11
Tallat per	05
Recolza en	
Se li recolza	
Es lliura	
Se li lliura	
Solidari de	

INTERPRETACIÓ	
Cronologia	Romà
Criteris datació	

OBSERVACIONS
Fossa tallada per la fossa del individu UE 06

FITXA UNITAT ESTRATIGRÀFICA (UE)

IDENTIFICACIÓ		
Població / Municipi / Comarca	Lloc / Jaciment	Codi
Barcelona, el Barcelonès	Carrer de la Mercè 27	003/20
UE	Zona / Sector / Àmbit	Definició
13	Pou 1	Individu

DESCRIPCIÓ
Indivu

RELACIONS ESTRATIGRÀFIQUES	
Igual a	
Cobreix	
Cobert per	14
Rebleix	12
Reblert per	
Talla	
Tallat per	
Recolza en	
Se li recolza	
Es lliura	
Se li lliura	
Solidari de	

INTERPRETACIÓ	
Individu que trobem a la fossa UE 12	
Cronologia	Romà
Criteris datació	

OBSERVACIONS

FITXA UNITAT ESTRATIGRÀFICA (UE)

IDENTIFICACIÓ		
Població / Municipi / Comarca	Lloc / Jaciment	Codi
Barcelona, el Barcelonès	Carrer de la Mercè 27	003/20
UE	Zona / Sector / Àmbit	Definició
14	Pou 1	Estrat

DESCRIPCIÓ
Estrat de sorres de tonalitat grisa

RELACIONS ESTRATIGRÀFIQUES	
Igual a	
Cobreix	13
Cobert per	07
Rebleix	12
Reblert per	
Talla	
Tallat per	09
Recolza en	
Se li recolza	
Es lliura	
Se li lliura	
Solidari de	

INTERPRETACIÓ	
Estrat que farceix la fossa on trobem el individu UE 13.	
Cronologia	Romà
Criteris datació	

OBSERVACIONS

FITXA UNITAT ESTRATIGRÀFICA (UE)

IDENTIFICACIÓ		
Població / Municipi / Comarca	Lloc / Jaciment	Codi
Barcelona, el Barcelonès	Carrer de la Mercè 27	003/20
UE	Zona / Sector / Àmbit	Definició
15		Estructra

DESCRIPCIÓ
Col·lector d'aigües fet a partir de tubs de porland coberts amb restes de materials construei lligats amb morter.

RELACIONS ESTRATIGRÀFIQUES	
Igual a	
Cobreix	01
Cobert per	
Rebleix	43
Reblert per	
Talla	
Tallat per	
Recolza en	
Se li recolza	
Es lliura	
Se li lliura	
Solidari de	

INTERPRETACIÓ	
Col·lector d'aigües pluvials	
Cronologia	s.XX
Criteris datació	

OBSERVACIONS

FITXA UNITAT ESTRATIGRÀFICA (UE)

IDENTIFICACIÓ		
Població / Municipi / Comarca	Lloc / Jaciment	Codi
Barcelona, el Barcelonès	Carrer de la Mercè 27	003/20
UE	Zona / Sector / Àmbit	Definició
16	Pou 2	Estrat

DESCRIPCIÓ
Estrat de sorres netes

RELACIONS ESTRATIGRÀFIQUES	
Igual a	11
Cobreix	
Cobert per	01
Rebleix	
Reblert per	
Talla	
Tallat per	43 i 44
Recolza en	
Se li recolza	
Es lliura	
Se li lliura	
Solidari de	

INTERPRETACIÓ	
Estrat geològic	
Cronologia	
Criteris datació	

OBSERVACIONS

FITXA UNITAT ESTRATIGRÀFICA (UE)

IDENTIFICACIÓ		
Població / Municipi / Comarca	Lloc / Jaciment	Codi
Barcelona, el Barcelonès	Carrer de la Mercè 27	003/20
UE	Zona / Sector / Àmbit	Definició
17	Pou 3	Estructura

DESCRIPCIÓ
Fonamentació feta amb carreus de pedra lligats amb morer de calç.

RELACIONS ESTRATIGRÀFIQUES	
Igual a	
Cobreix	
Cobert per	02 i 19
Rebleix	46
Reblert per	
Talla	
Tallat per	43
Recolza en	
Se li recolza	
Es lliura	
Se li lliura	18
Solidari de	

INTERPRETACIÓ	
Fonamentació d'un mur arrasat que dividia per la meitat l'espai on es troben els Pous 1,2,3,4 i 5	
Cronologia	s.XIX
Criteris datació	Estratigràfics

OBSERVACIONS
Al cantó nord la fonamentació està tallada per la rasa del col·lector UE 15.

FITXA UNITAT ESTRATIGRÀFICA (UE)

IDENTIFICACIÓ		
Població / Municipi / Comarca	Lloc / Jaciment	Codi
Barcelona, el Barcelonès	Carrer de la Mercè 27	003/20
UE	Zona / Sector / Àmbit	Definició
18	Pou 3	Estrat

DESCRIPCIÓ
Estrat de runa amb molta pedra i llims foscos

RELACIONS ESTRATIGRÀFIQUES	
Igual a	
Cobreix	
Cobert per	02
Rebleix	44
Reblert per	
Talla	
Tallat per	
Recolza en	
Se li recolza	
Es lliura	
Se li lliura	17
Solidari de	

INTERPRETACIÓ	
Cronologia	s.XIX
Criteris datació	Ceràmic

OBSERVACIONS

FITXA UNITAT ESTRATIGRÀFICA (UE)

IDENTIFICACIÓ		
Població / Municipi / Comarca	Lloc / Jaciment	Codi
Barcelona, el Barcelonès	Carrer de la Mercè 27	003/20
UE	Zona / Sector / Àmbit	Definició
19	Pou 3	Estructura

DESCRIPCIÓ
Fonamentació feta de carreus de pedres lligats amb morter de calç

RELACIONS ESTRATIGRÀFIQUES	
Igual a	
Cobreix	17
Cobert per	
Rebleix	47
Reblert per	
Talla	
Tallat per	
Recolza en	
Se li recolza	
Es lliura	
Se li lliura	
Solidari de	

INTERPRETACIÓ	
Fonamentació edifici actual	
Cronologia	s.XIX
Criteris datació	

OBSERVACIONS

FITXA UNITAT ESTRATIGRÀFICA (UE)

IDENTIFICACIÓ		
Població / Municipi / Comarca	Lloc / Jaciment	Codi
Barcelona, el Barcelonès	Carrer de la Mercè 27	003/20
UE	Zona / Sector / Àmbit	Definició
20	Pou 6	Estrat

DESCRIPCIÓ
Estrat de runa i terres heterogènies amb gran quantitat de pedra.

RELACIONS ESTRATIGRÀFIQUES	
Igual a	
Cobreix	22
Cobert per	02
Rebleix	
Reblert per	
Talla	
Tallat per	25
Recolza en	
Se li recolza	
Es lliura	21
Se li lliura	
Solidari de	

INTERPRETACIÓ	
Estrat de farciment que busca pujar la cota de circulació en aquest espai	
Cronologia	s.XIX
Criteris datació	

OBSERVACIONS

FITXA UNITAT ESTRATIGRÀFICA (UE)

IDENTIFICACIÓ		
Població / Municipi / Comarca	Lloc / Jaciment	Codi
Barcelona, el Barcelonès	Carrer de la Mercè 27	003/20
UE	Zona / Sector / Àmbit	Definició
21	Pou 6	Estructura

DESCRIPCIÓ
Fonamentació feta amb pedra lligada amb morter de calç

RELACIONS ESTRATIGRÀFIQUES	
Igual a	
Cobreix	
Cobert per	
Rebleix	28
Reblert per	
Talla	
Tallat per	
Recolza en	
Se li recolza	48
Es lliura	
Se li lliura	22, 23
Solidari de	

INTERPRETACIÓ
Fonamentació feta amb pedres treballades a excepció del tram final, d'uns 0,5m fet amb pedres i material constructiu lligats amb morter

Cronologia	s.XIX
Criteris datació	

OBSERVACIONS

FITXA UNITAT ESTRATIGRÀFICA (UE)

IDENTIFICACIÓ		
Població / Municipi / Comarca	Lloc / Jaciment	Codi
Barcelona, el Barcelonès	Carrer de la Mercè 27	003/20
UE	Zona / Sector / Àmbit	Definició
22	Pou 6	Estrat

DESCRIPCIÓ
Estrat de sorres fosques.

RELACIONS ESTRATIGRÀFIQUES	
Igual a	
Cobreix	20
Cobert per	
Rebleix	
Reblert per	
Talla	
Tallat per	25 i 28
Recolza en	
Se li recolza	
Es lliura	
Se li lliura	
Solidari de	

INTERPRETACIÓ

Cronologia	
Criteris datació	

OBSERVACIONS

FITXA UNITAT ESTRATIGRÀFICA (UE)

IDENTIFICACIÓ		
Població / Municipi / Comarca	Lloc / Jaciment	Codi
Barcelona, el Barcelonès	Carrer de la Mercè 27	003/20
UE	Zona / Sector / Àmbit	Definició
23	Pou 6	Estrat

DESCRIPCIÓ
Estrat de sorres netes

RELACIONS ESTRATIGRÀFIQUES	
Igual a	UE 11, 16
Cobreix	
Cobert per	22
Rebleix	
Reblert per	
Talla	
Tallat per	25 i 28
Recolza en	
Se li recolza	
Es lliura	
Se li lliura	
Solidari de	

INTERPRETACIÓ	
Estrat geològic	
Cronologia	
Criteris datació	

OBSERVACIONS

FITXA UNITAT ESTRATIGRÀFICA (UE)

IDENTIFICACIÓ		
Població / Municipi / Comarca	Lloc / Jaciment	Codi
Barcelona, el Barcelonès	Carrer de la Mercè 27	003/20
UE	Zona / Sector / Àmbit	Definició
24	Pou 6	Estrucuta

DESCRIPCIÓ
Pou que hem pogut documentar parcialment. Bastit amb carreus de pedra treballats.

RELACIONS ESTRATIGRÀFIQUES	
Igual a	
Cobreix	
Cobert per	02
Rebleix	25
Reblert per	27
Talla	
Tallat per	49
Recolza en	
Se li recolza	
Es lliura	
Se li lliura	
Solidari de	

INTERPRETACIÓ	
Pou que funciona amb la fonamentació UE 21, un cop s'amortitza el espai s'amplia la fonamentació seccionant d'aquesta manera el pou UE 24.	
Cronologia	s.XIX
Criteris datació	

OBSERVACIONS

FITXA UNITAT ESTRATIGRÀFICA (UE)

IDENTIFICACIÓ		
Població / Municipi / Comarca	Lloc / Jaciment	Codi
Barcelona, el Barcelonès	Carrer de la Mercè 27	003/20
UE	Zona / Sector / Àmbit	Definició
25	Pou 6	Negativa

DESCRIPCIÓ
Rasa per a la construcció del Pou 24

RELACIONS ESTRATIGRÀFIQUES	
Igual a	
Cobreix	
Cobert per	
Rebleix	
Reblert per	24 i 26
Talla	20, 22 i 23
Tallat per	
Recolza en	
Se li recolza	
Es lliura	
Se li lliura	
Solidari de	

INTERPRETACIÓ	
Rasa per a la construcció del Pou UE 24	
Cronologia	s.XIX
Críteris datació	Estratigràfics

OBSERVACIONS

FITXA UNITAT ESTRATIGRÀFICA (UE)

IDENTIFICACIÓ		
Població / Municipi / Comarca	Lloc / Jaciment	Codi
Barcelona, el Barcelonès	Carrer de la Mercè 27	003/20
UE	Zona / Sector / Àmbit	Definició
26	Pou 6	Estrat

DESCRIPCIÓ
Estrat de sorres grises amb restes de material constructiu

RELACIONS ESTRATIGRÀFIQUES	
Igual a	
Cobreix	
Cobert per	
Rebleix	25
Reblert per	
Talla	
Tallat per	
Recolza en	
Se li recolza	
Es lliura	24
Se li lliura	
Solidari de	

INTERPRETACIÓ	
Estrat que farceix la rasa de construcció del Pou UE 24	
Cronologia	s.XIX
Críteris datació	Estratigràfics

OBSERVACIONS

FITXA UNITAT ESTRATIGRÀFICA (UE)

IDENTIFICACIÓ		
Població / Municipi / Comarca	Lloc / Jaciment	Codi
Barcelona, el Barcelonès	Carrer de la Mercè 27	003/20
UE	Zona / Sector / Àmbit	Definició
27	Pou 6	Estrat

DESCRIPCIÓ
Estrat de sorres fosques.

RELACIONS ESTRATIGRÀFIQUES	
Igual a	
Cobreix	
Cobert per	
Rebleix	24
Reblert per	
Talla	
Tallat per	
Recolza en	
Se li recolza	
Es lliura	
Se li lliura	
Solidari de	

INTERPRETACIÓ	
Estrat que amortitza el pou UE 24	
Cronologia	s.XIX
Criteris datació	

OBSERVACIONS

FITXA UNITAT ESTRATIGRÀFICA (UE)

IDENTIFICACIÓ		
Població / Municipi / Comarca	Lloc / Jaciment	Codi
Barcelona, el Barcelonès	Carrer de la Mercè 27	003/20
UE	Zona / Sector / Àmbit	Definició
28	Pou 6	Negativa

DESCRIPCIÓ
Rasa per a la construcció de la fonamentació UE 21

RELACIONS ESTRATIGRÀFIQUES	
Igual a	
Cobreix	
Cobert per	
Rebleix	
Reblert per	UE 21
Talla	20, 22, 23
Tallat per	
Recolza en	
Se li recolza	
Es lliura	
Se li lliura	
Solidari de	

INTERPRETACIÓ	
Rasa per a la construcció de la fonamentació del edifici actual UE 21	
Cronologia	s.XIX
Criteris datació	Estratigràfics

OBSERVACIONS

FITXA UNITAT ESTRATIGRÀFICA (UE)

IDENTIFICACIÓ		
Població / Municipi / Comarca	Lloc / Jaciment	Codi
Barcelona, el Barcelonès	Carrer de la Mercè 27	003/20
UE	Zona / Sector / Àmbit	Definició
29	Pou 7	estrat

DESCRIPCIÓ
Estrat de sorres de tonalitat gris

RELACIONS ESTRATIGRÀFIQUES	
Igual a	
Cobreix	
Cobert per	02
Rebleix	30
Reblert per	
Talla	
Tallat per	
Recolza en	
Se li recolza	
Es lliura	31
Se li lliura	
Solidari de	

INTERPRETACIÓ	
Rebliment de la rasa de construcció del pou 31	
Cronologia	s.XIX
Criteria datació	Estratigràfics

OBSERVACIONS

FITXA UNITAT ESTRATIGRÀFICA (UE)

IDENTIFICACIÓ		
Població / Municipi / Comarca	Lloc / Jaciment	Codi
Barcelona, el Barcelonès	Carrer de la Mercè 27	003/20
UE	Zona / Sector / Àmbit	Definició
30	Pou 7	Negativa

DESCRIPCIÓ
Retall per a la rasa de construcció del pou UE 31

RELACIONS ESTRATIGRÀFIQUES	
Igual a	
Cobreix	
Cobert per	
Rebleix	
Reblert per	29 i 31
Talla	50
Tallat per	
Recolza en	
Se li recolza	
Es lliura	
Se li lliura	
Solidari de	

INTERPRETACIÓ	
Rasa per a la construcció del pou UE 31	
Cronologia	s.XIX
Criteria datació	Estratigràfics

OBSERVACIONS

FITXA UNITAT ESTRATIGRÀFICA (UE)

IDENTIFICACIÓ		
Població / Municipi / Comarca	Lloc / Jaciment	Codi
Barcelona, el Barcelonès	Carrer de la Mercè 27	003/20
UE	Zona / Sector / Àmbit	Definició
31		Estructura

DESCRIPCIÓ
Pou bastit amb carreus de pedres lligats amb morter. S'ha pogut documentar parcialment als pous de cimentació 7 i 8

RELACIONS ESTRATIGRÀFIQUES	
Igual a	
Cobreix	
Cobert per	02
Rebleix	30
Reblert per	
Talla	
Tallat per	
Recolza en	
Se li recolza	
Es lliura	
Se li lliura	29
Solidari de	

INTERPRETACIÓ
Pou que queda amortitzat en el moment que es regularitza la zona i es puja el nivell de crikulació fins a la cota actual.

Cronologia	s.XIX
Creris datació	Estratigràfics

OBSERVACIONS

FITXA UNITAT ESTRATIGRÀFICA (UE)

IDENTIFICACIÓ		
Població / Municipi / Comarca	Lloc / Jaciment	Codi
Barcelona, el Barcelonès	Carrer de la Mercè 27	003/20
UE	Zona / Sector / Àmbit	Definició
32	Pou 4	Negativa

DESCRIPCIÓ
Rasa de construcció de la fonamentació UE 34

RELACIONS ESTRATIGRÀFIQUES	
Igual a	
Cobreix	
Cobert per	
Rebleix	
Reblert per	
Talla	35
Tallat per	
Recolza en	
Se li recolza	
Es lliura	
Se li lliura	
Solidari de	

INTERPRETACIÓ
Rasa realitzada per construir la fonamentació del edifici actual UE 34

Cronologia	s.XIX
Creris datació	Estratigràfics

OBSERVACIONS

FITXA UNITAT ESTRATIGRÀFICA (UE)

IDENTIFICACIÓ		
Població / Municipi / Comarca	Lloc / Jaciment	Codi
Barcelona, el Barcelonès	Carrer de la Mercè 27	003/20
UE	Zona / Sector / Àmbit	Definició
33	Pou 4	Estrat

DESCRIPCIÓ
Estrat de sorres de tonalitat gris

RELACIONS ESTRATIGRÀFIQUES	
Igual a	
Cobreix	
Cobert per	02, 15
Rebleix	
Reblert per	
Talla	
Tallat per	43
Recolza en	
Se li recolza	
Es lliura	34
Se li lliura	
Solidari de	

INTERPRETACIÓ	
Estrat de farciment de la rasa de construcció de la fonamentació de l'edifici actual UE 34	
Cronologia	s.XIX
Criteris datació	Estratigràfics

OBSERVACIONS

FITXA UNITAT ESTRATIGRÀFICA (UE)

IDENTIFICACIÓ		
Població / Municipi / Comarca	Lloc / Jaciment	Codi
Barcelona, el Barcelonès	Carrer de la Mercè 27	003/20
UE	Zona / Sector / Àmbit	Definició
34	Pou 4	Estrucuta

DESCRIPCIÓ
Fonamentació mur edifici actual

RELACIONS ESTRATIGRÀFIQUES	
Igual a	
Cobreix	
Cobert per	
Rebleix	
Reblert per	
Talla	
Tallat per	
Recolza en	
Se li recolza	
Es lliura	
Se li lliura	02, 33
Solidari de	

INTERPRETACIÓ	
Fonamentació mur edifici actual	
Cronologia	s.XIX
Criteris datació	

OBSERVACIONS

FITXA UNITAT ESTRATIGRÀFICA (UE)

IDENTIFICACIÓ		
Població / Municipi / Comarca	Lloc / Jaciment	Codi
Barcelona, el Barcelonès	Carrer de la Mercè 27	003/20
UE	Zona / Sector / Àmbit	Definició
35	Pou 4	Estrat

DESCRIPCIÓ
Estrat de sorres netes

RELACIONS ESTRATIGRÀFIQUES	
Igual a	11,16, 23, 42
Cobreix	
Cobert per	
Rebleix	
Reblert per	
Talla	
Tallat per	32, 36
Recolza en	
Se li recolza	
Es lliura	
Se li lliura	
Solidari de	

INTERPRETACIÓ	
Estrat geològic	
Cronologia	
Criteris datació	

OBSERVACIONS

FITXA UNITAT ESTRATIGRÀFICA (UE)

IDENTIFICACIÓ		
Població / Municipi / Comarca	Lloc / Jaciment	Codi
Barcelona, el Barcelonès	Carrer de la Mercè 27	003/20
UE	Zona / Sector / Àmbit	Definició
36	Pou 4	Negativa

DESCRIPCIÓ
Retall que secciona tota la estagifra per tal de instal·lar un tub de portland

RELACIONS ESTRATIGRÀFIQUES	
Igual a	
Cobreix	
Cobert per	
Rebleix	
Reblert per	15 i 37
Talla	02, 08, 09, 35, 52
Tallat per	
Recolza en	
Se li recolza	
Es lliura	
Se li lliura	
Solidari de	

INTERPRETACIÓ	
Rasa que busca una major profunditat que la resta de rasas documentades per instal·lar el col·lector d'aigües UE 15	
Cronologia	s.XX
Criteris datació	Estratigràfics

OBSERVACIONS

FITXA UNITAT ESTRATIGRÀFICA (UE)

IDENTIFICACIÓ		
Població / Municipi / Comarca	Lloc / Jaciment	Codi
Barcelona, el Barcelonès	Carrer de la Mercè 27	003/20
UE	Zona / Sector / Àmbit	Definició
37	Pou 4	Estrat

DESCRIPCIÓ
Estrat heterogeni amb sorres de tonalitats diverses, carbons i restes de material constructiu

RELACIONS ESTRATIGRÀFIQUES	
Igual a	
Cobreix	15
Cobert per	01
Rebleix	36
Reblert per	
Talla	
Tallat per	
Recolza en	
Se li recolza	
Es lliura	
Se li lliura	
Solidari de	

INTERPRETACIÓ	
Cronologia	
Criteris datació	

OBSERVACIONS

FITXA UNITAT ESTRATIGRÀFICA (UE)

IDENTIFICACIÓ		
Població / Municipi / Comarca	Lloc / Jaciment	Codi
Barcelona, el Barcelonès	Carrer de la Mercè 27	003/20
UE	Zona / Sector / Àmbit	Definició
38		Estrat

DESCRIPCIÓ
Estrat de terres heterogenies, material constructiu i gran quantitat de pedres.

RELACIONS ESTRATIGRÀFIQUES	
Igual a	
Cobreix	
Cobert per	02
Rebleix	
Reblert per	
Talla	
Tallat per	
Recolza en	
Se li recolza	
Es lliura	39
Se li lliura	
Solidari de	

INTERPRETACIÓ	
Estrat de rebliment de la rasa de construcció de la fonamentació UE 39. Atés les característiques de la obra no ha sigut possible documentar tota la seva extensió.	
Cronologia	s.XIX
Criteris datació	Estratigràfics

OBSERVACIONS

FITXA UNITAT ESTRATIGRÀFICA (UE)

IDENTIFICACIÓ		
Població / Municipi / Comarca	Lloc / Jaciment	Codi
Barcelona, el Barcelonès	Carrer de la Mercè 27	003/20
UE	Zona / Sector / Àmbit	Definició
39	Pou 5	Estructura

DESCRIPCIÓ
Fonamentació feta amb pedres lligades amb morter de calç

RELACIONS ESTRATIGRÀFIQUES	
Igual a	
Cobreix	
Cobert per	
Rebleix	50
Reblert per	
Talla	
Tallat per	
Recolza en	
Se li recolza	
Es lliura	
Se li lliura	
Solidari de	

INTERPRETACIÓ	
Fonamentació edifici actual	
Cronologia	s.XIX
Criteris datació	Estratigràfics

OBSERVACIONS

FITXA UNITAT ESTRATIGRÀFICA (UE)

IDENTIFICACIÓ		
Població / Municipi / Comarca	Lloc / Jaciment	Codi
Barcelona, el Barcelonès	Carrer de la Mercè 27	003/20
UE	Zona / Sector / Àmbit	Definició
40	Pou 8	Negativa

DESCRIPCIÓ
Rasa per a la construcció de la fonamentació de l'edifici actual UE 52

RELACIONS ESTRATIGRÀFIQUES	
Igual a	
Cobreix	
Cobert per	
Rebleix	
Reblert per	41 i 52
Talla	42
Tallat per	43
Recolza en	
Se li recolza	
Es lliura	
Se li lliura	
Solidari de	

INTERPRETACIÓ	
Rasa per tal de contruir les fonamentacions del eidifi actual	
Cronologia	s.XIX
Criteris datació	

OBSERVACIONS

FITXA UNITAT ESTRATIGRÀFICA (UE)

IDENTIFICACIÓ		
Població / Municipi / Comarca	Lloc / Jaciment	Codi
Barcelona, el Barcelonès	Carrer de la Mercè 27	003/20
UE	Zona / Sector / Àmbit	Definició
41	Pou 8	Estrat

DESCRIPCIÓ
Estrat de sorres amb tonalitats grises. Presenta restes de material constructiu

RELACIONS ESTRATIGRÀFIQUES	
Igual a	
Cobreix	
Cobert per	
Rebleix	40
Reblert per	
Talla	
Tallat per	
Recolza en	
Se li recolza	
Es lliura	52
Se li lliura	
Solidari de	

INTERPRETACIÓ	
Farciment de la rasa de construcció de la fonamentació UE 52	
Cronologia	s.XIX
Criteris datació	

OBSERVACIONS

FITXA UNITAT ESTRATIGRÀFICA (UE)

IDENTIFICACIÓ		
Població / Municipi / Comarca	Lloc / Jaciment	Codi
Barcelona, el Barcelonès	Carrer de la Mercè 27	003/20
UE	Zona / Sector / Àmbit	Definició
42	Pou 8	Estrat

DESCRIPCIÓ
Estrat de sorres netes

RELACIONS ESTRATIGRÀFIQUES	
Igual a	11, 16, 23, 35, 50
Cobreix	
Cobert per	02
Rebleix	
Reblert per	
Talla	
Tallat per	02, 30
Recolza en	
Se li recolza	
Es lliura	
Se li lliura	
Solidari de	

INTERPRETACIÓ	
Estrat geològic	
Cronologia	
Criteris datació	

OBSERVACIONS

FITXA UNITAT ESTRATIGRÀFICA (UE)

IDENTIFICACIÓ		
Població / Municipi / Comarca	Lloc / Jaciment	Codi
Barcelona, el Barcelonès	Carrer de la Mercè 27	003/20
UE	Zona / Sector / Àmbit	Definició
43		Negativa

DESCRIPCIÓ
Rasa per a la construcció del col·lector UE 15

RELACIONS ESTRATIGRÀFIQUES	
Igual a	
Cobreix	
Cobert per	
Rebleix	
Reblert per	15
Talla	02, 16, 17, 33, 40, 44
Tallat per	
Recolza en	
Se li recolza	
Es lliura	
Se li lliura	
Solidari de	

INTERPRETACIÓ	
Rasa per a la construcció del col·lector UE 15	
Cronologia	s.XX
Criteris datació	

OBSERVACIONS

FITXA UNITAT ESTRATIGRÀFICA (UE)

IDENTIFICACIÓ		
Població / Municipi / Comarca	Lloc / Jaciment	Codi
Barcelona, el Barcelonès	Carrer de la Mercè 27	003/20
UE	Zona / Sector / Àmbit	Definició
44	Pou 2 i Pou 3	Negativa

DESCRIPCIÓ
Rasa per a la construcció de la fonamentació UE 17

RELACIONS ESTRATIGRÀFIQUES	
Igual a	
Cobreix	
Cobert per	
Rebleix	
Reblert per	18, 45
Talla	16
Tallat per	43
Recolza en	
Se li recolza	
Es lliura	
Se li lliura	
Solidari de	

INTERPRETACIÓ	
Rasa per a la construcció de la fonamentació UE 17	
Cronologia	s.XIX
Criteris datació	Estratigràfics

OBSERVACIONS

FITXA UNITAT ESTRATIGRÀFICA (UE)

IDENTIFICACIÓ		
Població / Municipi / Comarca	Lloc / Jaciment	Codi
Barcelona, el Barcelonès	Carrer de la Mercè 27	003/20
UE	Zona / Sector / Àmbit	Definició
45	Pou 2	Estrat

DESCRIPCIÓ
Estrat d'argiles marrons amb restes de morter de calç

RELACIONS ESTRATIGRÀFIQUES	
Igual a	
Cobreix	
Cobert per	02
Rebleix	44
Reblert per	
Talla	
Tallat per	
Recolza en	
Se li recolza	
Es lliura	17
Se li lliura	
Solidari de	

INTERPRETACIÓ	
Farciment de la rasa de construcció de la fonamentació 17	
Cronologia	s.XIX
Criteris datació	

OBSERVACIONS

FITXA UNITAT ESTRATIGRÀFICA (UE)

IDENTIFICACIÓ		
Població / Municipi / Comarca	Lloc / Jaciment	Codi
Barcelona, el Barcelonès	Carrer de la Mercè 27	003/20
UE	Zona / Sector / Àmbit	Definició
46		

DESCRIPCIÓ

RELACIONS ESTRATIGRÀFIQUES	
Igual a	
Cobreix	
Cobert per	
Rebleix	
Reblert per	
Talla	
Tallat per	
Recolza en	
Se li recolza	
Es lliura	
Se li lliura	
Solidari de	

INTERPRETACIÓ	
Cronologia	
Criteris datació	

OBSERVACIONS
UE eliminada

FITXA UNITAT ESTRATIGRÀFICA (UE)

IDENTIFICACIÓ		
Població / Municipi / Comarca	Lloc / Jaciment	Codi
Barcelona, el Barcelonès	Carrer de la Mercè 27	003/20
UE	Zona / Sector / Àmbit	Definició
47	Pou 3	Negativa

DESCRIPCIÓ
Rasa de la fonamentació UE 19.

RELACIONS ESTRATIGRÀFIQUES	
Igual a	
Cobreix	
Cobert per	
Rebleix	
Reblert per	19
Talla	16, 18
Tallat per	
Recolza en	
Se li recolza	
Es lliura	
Se li lliura	
Solidari de	

INTERPRETACIÓ	
Rasa per a la construcció de la fonamentació de l'edifici actual UE 19	
Cronologia	s.XIX
Criteris datació	Estatoigràfics

OBSERVACIONS

FITXA UNITAT ESTRATIGRÀFICA (UE)

IDENTIFICACIÓ		
Població / Municipi / Comarca	Lloc / Jaciment	Codi
Barcelona, el Barcelonès	Carrer de la Mercè 27	003/20
UE	Zona / Sector / Àmbit	Definició
48	Pou 6	Estructura

DESCRIPCIÓ
Fonamentació feta amb pedres lligades amb morter

RELACIONS ESTRATIGRÀFIQUES	
Igual a	
Cobreix	
Cobert per	
Rebleix	49
Reblert per	
Talla	
Tallat per	
Recolza en	21
Se li recolza	
Es lliura	
Se li lliura	
Solidari de	

INTERPRETACIÓ	
Fonamentació que es realitza un cop queda amortitzat el pou UE 24 seguint la línia de façana de la fonamentació UE 21	
Cronologia	s.XX
Criteris datació	Estratigràfics

OBSERVACIONS

FITXA UNITAT ESTRATIGRÀFICA (UE)

IDENTIFICACIÓ		
Població / Municipi / Comarca	Lloc / Jaciment	Codi
Barcelona, el Barcelonès	Carrer de la Mercè 27	003/20
UE	Zona / Sector / Àmbit	Definició
49	Pou 6	Negativa

DESCRIPCIÓ
Rasa per a la construcció de la fonamentació UE 48

RELACIONS ESTRATIGRÀFIQUES	
Igual a	
Cobreix	
Cobert per	
Rebleix	
Reblert per	48
Talla	22, 23, 24
Tallat per	
Recolza en	
Se li recolza	
Es lliura	
Se li lliura	
Solidari de	

INTERPRETACIÓ	
Rasa per la construcció de l'ampliació de la fonamentació UE 21. Aquest retall secciona el pou UE 24	
Cronologia	s.XX
Criteris datació	Estratigràfics

OBSERVACIONS

FITXA UNITAT ESTRATIGRÀFICA (UE)

IDENTIFICACIÓ		
Població / Municipi / Comarca	Lloc / Jaciment	Codi
Barcelona, el Barcelonès	Carrer de la Mercè 27	003/20
UE	Zona / Sector / Àmbit	Definició
50	Pou 7	Estrat

DESCRIPCIÓ
Estrat sorres netes

RELACIONS ESTRATIGRÀFIQUES	
Igual a	11, 16, 23, 35, 42
Cobreix	
Cobert per	
Rebleix	
Reblert per	
Talla	
Tallat per	02 , 30
Recolza en	
Se li recolza	
Es lliura	
Se li lliura	
Solidari de	

INTERPRETACIÓ	
Estrat geològic	
Cronologia	
Criteris datació	

OBSERVACIONS

FITXA UNITAT ESTRATIGRÀFICA (UE)

IDENTIFICACIÓ		
Població / Municipi / Comarca	Lloc / Jaciment	Codi
Barcelona, el Barcelonès	Carrer de la Mercè 27	003/20
UE	Zona / Sector / Àmbit	Definició
51	Pou 5	Negativa

DESCRIPCIÓ
Rasa per a la construcció de la fonamentació UE 39

RELACIONS ESTRATIGRÀFIQUES	
Igual a	
Cobreix	
Cobert per	
Rebleix	
Reblert per	39
Talla	
Tallat per	
Recolza en	
Se li recolza	
Es lliura	
Se li lliura	
Solidari de	

INTERPRETACIÓ	
Rasa per a la construcció de la fonamentació UE 39	
Cronologia	s.XIX
Criteris datació	Estratigràfics

OBSERVACIONS

FITXA UNITAT ESTRATIGRÀFICA (UE)

IDENTIFICACIÓ		
Població / Municipi / Comarca	Lloc / Jaciment	Codi
Barcelona, el Barcelonès	Carrer de la Mercè 27	003/20
UE	Zona / Sector / Àmbit	Definició
52	Pou 9	Negativa

DESCRIPCIÓ
Retall per a la construcció de l'estructura UE53

RELACIONS ESTRATIGRÀFIQUES	
Igual a	
Cobreix	
Cobert per	02
Rebleix	
Reblert per	54
Talla	55
Tallat per	36
Recolza en	
Se li recolza	
Es lliura	02
Se li lliura	
Solidari de	

INTERPRETACIÓ	
Cronologia	
Criteris datació	

OBSERVACIONS

FITXA UNITAT ESTRATIGRÀFICA (UE)

IDENTIFICACIÓ		
Població / Municipi / Comarca	Lloc / Jaciment	Codi
Barcelona, el Barcelonès	Carrer de la Mercè 27	003/20
UE	Zona / Sector / Àmbit	Definició
53	Pou 9	Estructura

DESCRIPCIÓ
Estructura de base rectangular de la que hem pogut documentar 0,71 m de la seva amplada i uns 1,8 m de la seva profunditat, sobre la que es recolza un arc fet amb maons lligats amb morter.

RELACIONS ESTRATIGRÀFIQUES	
Igual a	
Cobreix	
Cobert per	
Rebleix	52
Reblert per	
Talla	
Tallat per	
Recolza en	
Se li recolza	
Es lliura	
Se li lliura	02, 54
Solidari de	

INTERPRETACIÓ	
Cronologia	
Criteris datació	

OBSERVACIONS

FITXA UNITAT ESTRATIGRÀFICA (UE)

IDENTIFICACIÓ		
Població / Municipi / Comarca	Lloc / Jaciment	Codi
Barcelona, el Barcelonès	Carrer de la Mercè 27	003/20
UE	Zona / Sector / Àmbit	Definició
54	Pou 9	Estrat

DESCRIPCIÓ
Estrat de terres heterogènies amb gran quantitat de material constructiu.

RELACIONS ESTRATIGRÀFIQUES	
Igual a	
Cobreix	
Cobert per	02
Rebleix	52
Reblert per	
Talla	
Tallat per	
Recolza en	
Se li recolza	
Es lliura	53
Se li lliura	
Solidari de	

INTERPRETACIÓ	
Estrat de rebliment de la rasa de la fonamentació UE 53	
Cronologia	s.XIX
Criteris datació	Estratigràfics

OBSERVACIONS

FITXA UNITAT ESTRATIGRÀFICA (UE)

IDENTIFICACIÓ		
Població / Municipi / Comarca	Lloc / Jaciment	Codi
Barcelona, el Barcelonès	Carrer de la Mercè 27	003/20
UE	Zona / Sector / Àmbit	Definició
55	Ampliació Pou1	Estructura

DESCRIPCIÓ
Fonamentació de la paret feta amb carreus lligats amb morter de calç

RELACIONS ESTRATIGRÀFIQUES	
Igual a	
Cobreix	
Cobert per	
Rebleix	56
Reblert per	
Talla	
Tallat per	
Recolza en	
Se li recolza	54 i 57
Es lliura	
Se li lliura	
Solidari de	

INTERPRETACIÓ	
Fonamentació edifici actual	
Cronologia	s. XIX
Criteris datació	Bibliogràfics

OBSERVACIONS
Ateses les característiques de la obra no ha sigut possible documentar la cota final de la fonamentació

FITXA UNITAT ESTRATIGRÀFICA (UE)

IDENTIFICACIÓ		
Població / Municipi / Comarca	Lloc / Jaciment	Codi
Barcelona, el Barcelonès	Carrer de la Mercè 27	003/20
UE	Zona / Sector / Àmbit	Definició
56	Ampliació Pou1	Negativa

DESCRIPCIÓ
Retall per a la construcció de la fonamentació UE 55

RELACIONS ESTRATIGRÀFIQUES	
Igual a	
Cobreix	
Cobert per	02
Rebleix	
Reblert per	55 i 57
Talla	UE 03, 04 i 11
Tallat per	
Recolza en	
Se li recolza	
Es lliura	
Se li lliura	
Solidari de	

INTERPRETACIÓ	
Rasa de construcció de la fonamentació UE 55	
Cronologia	s. XIX
Criteris datació	Estratigràfics

OBSERVACIONS

FITXA UNITAT ESTRATIGRÀFICA (UE)

IDENTIFICACIÓ		
Població / Municipi / Comarca	Lloc / Jaciment	Codi
Barcelona, el Barcelonès	Carrer de la Mercè 27	003/20
UE	Zona / Sector / Àmbit	Definició
57	Ampliació Pou1	Estrat

DESCRIPCIÓ
Farciment de la rasa UE 56

RELACIONS ESTRATIGRÀFIQUES	
Igual a	
Cobreix	
Cobert per	02
Rebleix	56
Reblert per	
Talla	
Tallat per	
Recolza en	55
Se li recolza	
Es lliura	
Se li lliura	
Solidari de	

INTERPRETACIÓ	
Rebliment de la rasa UE 56	
Cronologia	s. XIX
Criteris datació	Estratigràfics

OBSERVACIONS

FITXA UNITAT ESTRATIGRÀFICA (UE)

IDENTIFICACIÓ		
Població / Municipi / Comarca	Lloc / Jaciment	Codi
Barcelona, el Barcelonès	Carrer de la Mercè 27	003/20
UE	Zona / Sector / Àmbit	Definició
58	Fosar de l'ascensor	Estructura

DESCRIPCIÓ
Base de l'escala de l'edifici actual

RELACIONS ESTRATIGRÀFIQUES	
Igual a	
Cobreix	
Cobert per	
Rebleix	
Reblert per	
Talla	
Tallat per	
Recolza en	62
Se li recolza	
Es lliura	
Se li lliura	
Solidari de	

INTERPRETACIÓ	
Base de l'arrencada de l'escala del edifici actual.	
Cronologia	s. XX
Criteris datació	Estratigràfics

OBSERVACIONS

FITXA UNITAT ESTRATIGRÀFICA (UE)

IDENTIFICACIÓ		
Població / Municipi / Comarca	Lloc / Jaciment	Codi
Barcelona, el Barcelonès	Carrer de la Mercè 27	003/20
UE	Zona / Sector / Àmbit	Definició
59	Fosar de l'ascensor	Estrat

DESCRIPCIÓ
Estrat de runa

RELACIONS ESTRATIGRÀFIQUES	
Igual a	
Cobreix	60, 61
Cobert per	
Rebleix	
Reblert per	
Talla	
Tallat per	
Recolza en	
Se li recolza	
Es lliura	
Se li lliura	
Solidari de	

INTERPRETACIÓ	
Estrat de runa que colmata el espai que trobem sota l'escala del edifici actual	
Cronologia	s.XX
Criteris datació	Estratigràfics

OBSERVACIONS

FITXA UNITAT ESTRATIGRÀFICA (UE)

IDENTIFICACIÓ		
Població / Municipi / Comarca	Lloc / Jaciment	Codi
Barcelona, el Barcelonès	Carrer de la Mercè 27	003/20
UE	Zona / Sector / Àmbit	Definició
60	Fosar de l'ascensor	Estructura

DESCRIPCIÓ
Paviment de panots ceràmics de 0,25m per 0,25m que trobem a la zona de sota de l'escala

RELACIONS ESTRATIGRÀFIQUES	
Igual a	
Cobreix	62
Cobert per	58, 61
Rebleix	
Reblert per	
Talla	
Tallat per	
Recolza en	
Se li recolza	
Es lliura	
Se li lliura	
Solidari de	63

INTERPRETACIÓ	
Paviment que cobreix el espai ocupat per la volta UE 62 del dipòsit UE 63 a la zona de sota de l'escala	
Cronologia	s.XX
Criteris datació	Estratigràfics

OBSERVACIONS

FITXA UNITAT ESTRATIGRÀFICA (UE)

IDENTIFICACIÓ		
Població / Municipi / Comarca	Lloc / Jaciment	Codi
Barcelona, el Barcelonès	Carrer de la Mercè 27	003/20
UE	Zona / Sector / Àmbit	Definició
61	Fosar de l'ascensor	Estructura

DESCRIPCIÓ
Dipòsit de 1,7m de llarg per 1,5m d'ample

RELACIONS ESTRATIGRÀFIQUES	
Igual a	
Cobreix	60
Cobert per	59
Rebleix	
Reblert per	
Talla	
Tallat per	
Recolza en	
Se li recolza	
Es lliura	
Se li lliura	
Solidari de	

INTERPRETACIÓ
Dipòsit o possible pica per rentar la roba.

Cronologia	s.XX
Criteris datació	

OBSERVACIONS

FITXA UNITAT ESTRATIGRÀFICA (UE)

IDENTIFICACIÓ		
Població / Municipi / Comarca	Lloc / Jaciment	Codi
Barcelona, el Barcelonès	Carrer de la Mercè 27	003/20
UE	Zona / Sector / Àmbit	Definició
62	Fosar de l'ascensor	Estructura

DESCRIPCIÓ
Coberta del dipòsit UE 63. Ocupa la majoria del espai de sota de l'escala i de la galeria d'accés.

RELACIONS ESTRATIGRÀFIQUES	
Igual a	
Cobreix	63
Cobert per	60 i 64
Rebleix	
Reblert per	
Talla	
Tallat per	
Recolza en	
Se li recolza	
Es lliura	
Se li lliura	
Solidari de	

INTERPRETACIÓ
Coberta del dipòsit de gran dimensions que trobem a la zona de sota de l'escala i la galeria d'accés.

Cronologia	s.XIX-XX
Criteris datació	Estratigràfics

OBSERVACIONS

FITXA UNITAT ESTRATIGRÀFICA (UE)

IDENTIFICACIÓ		
Població / Municipi / Comarca	Lloc / Jaciment	Codi
Barcelona, el Barcelonès	Carrer de la Mercè 27	003/20
UE	Zona / Sector / Àmbit	Definició
63	Fosar de l'ascensor	Estructura

DESCRIPCIÓ
Dipòsit de grans dimensions, 8m de llarg per 3m d'ample fet amb pedres lligades amb morter

RELACIONS ESTRATIGRÀFIQUES	
Igual a	
Cobreix	
Cobert per	61
Rebleix	
Reblert per	66
Talla	
Tallat per	
Recolza en	
Se li recolza	
Es lliura	
Se li lliura	
Solidari de	

INTERPRETACIÓ	
Dipòsit d'aigües brutes	
Cronologia	s. XIX-XX
Criteris datació	

OBSERVACIONS

FITXA UNITAT ESTRATIGRÀFICA (UE)

IDENTIFICACIÓ		
Població / Municipi / Comarca	Lloc / Jaciment	Codi
Barcelona, el Barcelonès	Carrer de la Mercè 27	003/20
UE	Zona / Sector / Àmbit	Definició
64	Fosar de l'ascensor	Estructura

DESCRIPCIÓ
Paviment de pedres treballades de 0,40m per 0,25m

RELACIONS ESTRATIGRÀFIQUES	
Igual a	
Cobreix	62
Cobert per	
Rebleix	
Reblert per	
Talla	
Tallat per	
Recolza en	
Se li recolza	
Es lliura	
Se li lliura	
Solidari de	60

INTERPRETACIÓ	
Paviment de la zona de la galeria d'accés	
Cronologia	s. XIX-XX
Criteris datació	

OBSERVACIONS

FITXA UNITAT ESTRATIGRÀFICA (UE)

IDENTIFICACIÓ		
Població / Municipi / Comarca	Lloc / Jaciment	Codi
Barcelona, el Barcelonès	Carrer de la Mercè 27	003/20
UE	Zona / Sector / Àmbit	Definició
65	Fosar de l'ascensor	Estructura

DESCRIPCIÓ
Obertura d'accés al dipòsit UE63

RELACIONS ESTRATIGRÀFIQUES	
Igual a	64
Cobreix	
Cobert per	
Rebleix	
Reblert per	
Talla	62
Tallat per	
Recolza en	
Se li recolza	
Es lliura	
Se li lliura	
Solidari de	

INTERPRETACIÓ	
Obertura que permet l'accés al interior del dipòsit UE 63	
Cronologia	s.XIX-XX
Criteris datació	

OBSERVACIONS

FITXA UNITAT ESTRATIGRÀFICA (UE)

IDENTIFICACIÓ		
Població / Municipi / Comarca	Lloc / Jaciment	Codi
Barcelona, el Barcelonès	Carrer de la Mercè 27	003/20
UE	Zona / Sector / Àmbit	Definició
66	Fosar de l'ascensor	Estrat

DESCRIPCIÓ
Estrat de llims fosocs

RELACIONS ESTRATIGRÀFIQUES	
Igual a	
Cobreix	
Cobert per	
Rebleix	63
Reblert per	
Talla	
Tallat per	
Recolza en	
Se li recolza	
Es lliura	
Se li lliura	
Solidari de	

INTERPRETACIÓ	
Estrat de llims orioginaris de la sedimentació d'aigües brutes	
Cronologia	s.XIX-XX
Criteris datació	

OBSERVACIONS

Intervenció arqueològica

Carrer de la Mercè, 27 (Codi ICUB: 003/20)
Barcelona, Barcelonès

ANNEX 4. INVENTARI DEL MATERIAL MOBLE

INVENTARI DE MATERIALS

Carrer de la Mercè 27 · Barcelona

CODI BCN 003/20

UE	Nº INV.	PRODUC CIÓ	FORMA	ALTRES FORMES	INF. VORES	BASES	NANSES	ALTRES	TÈCNICA	ACABAT INTERN	ACABAT EXTERN	NMIN	NMAX	CRONOLOGIA	OBSERVACIONS
3	000	50015			1				MO					època romana	
3	000	13253			2				TO	AL	EN			època romana	
17	000	14306	PAT		1				TO	VI	AL			s.XVII-XVIII	
18	000	14300	PAT		1				TO	VI	VI			s.XVII-XVIII	
20	000	14003	CAT				1		TO		VI			s.XVIII	
20	000	14003	CAT					1	TO	AL	VI			s.XVIII	
20	000	14003			1				TO	VI	AL			s.XVII-XVIII	
20	000	14003			1				TO	VI	AL			s.XVII-XVIII	
20	000	14003	GIB		1				TO	VI	AL			s.XVII-XVIII	
23	000	13250			1				TO	AL	AL				
23	000	13312			1				TO	AL	AL			s.II-VII d.c.	
23	000	13312			2				TO	AL	EN			s.II-VII d.c	Engalba blanca
38	000	15000	TPT					1	MO					s.XVII-XVIII	
38	000	13310				1			TO	AL	AL			s.I a.c - 2a meitat s.1 d.c.	Segeill molt malmés
40	000	15000	TPT					2	MO					s.XVII-XVIII	

TAULA CODIS PER A INVENTARI DE MATERIALS ARQUEOLÒGICS

CERÀMICA

1. CLASSIFICACIÓ

11000 Prehistòria
 11001 Neolítica
 11050 del Coure
 11100 del Bronze
 11101 del Bronze antic
 11102 del Bronze mig
 11103 del Bronze final

 12000 Protohistòrica sense determinar
 12001 feno-púnica indeterminada
 12002 feno-púnica engalba vermella
 12003 feno-púnica engalba negra
 12004 feno-púnica comuna
 12005 grega d'occident

 12050 roja a torn
 12051 engalba roja
 12052 pintada
 12053 comuna ibèrica
 12054 grisa de la costa catalana
 12055 grollera
 12056 grans recipients
 d'emmagatzematge
 12057 àmfora ibèrica
 13000 Món Clàssic sense determinar
 13001 grega indeterminada
 13002 *buchero nero*
 13003 àtica figures negres
 13004 àtica figures vermelles
 13005 àtica vernís negre
 13006 taller de les petites estampetes
 13007 taller de Rhode
 13008 taller de Nikia-Ion
 13009 taller de pàteres 3 palmetes radials

13050 campaniana/vernís negre indeterminada
 13051 precampaniana
 13052 campaniana A
 13053 campaniana A tardana
 13054 campaniana B
 13055 campaniana B-oide
 13056 campaniana C
 13057 campaniana empurítana
 13058 etrusca vernís negre
 13059 imitacions campanianes
 13060 vernís negre púnic

 13100 terra sigillata indeterminada
 13101 presigillata
 13102 T S precoç
 13103 T S aretina
 13104 T S itàlica
 13105 T S tardo-itàlica
 13106 T S sudgàl·lica
 13107 T S marmorata
 13108 T S hispànica
 13109 T S hispànica tardana
 13110 T S hispànica indeterminada
 13111 T S africana A
 13112 T S africana A/D
 13113 T S africana A/C
 13114 T S africana C
 13115 T S africana D
 13116 T S africana indeterminada
 13117 imitacions T S hispànica
 13118 T S clara B
 13119 T S lucente

 13120 paleocristina grisa
 13121 paleocristina ataronjada
 13122 *late Roman C*
 13123 produccions orientals (corintia)
 13124 vidriada romana
 13125 imitacions clara D
 13126 paleocristina pintada

13150 parets fines indeterminades
 13151 parets fines itàliques
 13152 parets fines d'Acco
 13153 parets fines sudgàl·liques
 13154 parets fines "clofolla d'ou"
 13155 parets fines hispàniques
 13156 imitacions parets fines

 13200 llàntia indeterminada
 13201 llàntia grega
 13202 llàntia republicana
 13203 llàntia republicana vernís negre
 13204 llàntia imperial
 13205 llàntia imperial de volutes
 13206 llàntia imperial de disc
 13207 llàntia africana de canal
 13208 llàntia africana
 13209 llàntia africana paleocristiana
 13210 llàntia africana ARS

 13250 comuna oxidada
 13251 comuna reduïda
 13252 comuna baix-imperial
 13253 comuna engalba blanca
 13254 comuna engalba negra
 13255 comuna engalba vermella
 13256 comuna roig pompeïà
 13257 comuna itàlica
 13258 comuna africana de cuina
 13259 comuna emporitana oxidada
 13260 comuna de cuina acurada
 13261 imitacions comuna africana
 13262 comuna bescuitada
 13263 ceràmica comuna de Lípari
 13264 ceràmica daurada
 13265 ceràmica eivissenca tardo antiga
 13266 ceràmica de Pantelleria
 13267 ceràmica itàlica tardo antiga

13308 àmfora hispànica
 13309 àmfora bètica
 13310 àmfora de la Tarraconense
 13311 àmfora lusitana
 13312 àmfora africana
 13313 àmfora oriental
 13314 suports d'àmfores
 13315 amforiscs
 13316 disc terra cuita
 13317 taps
 13318 fragments vasos retallats
 13319 altres accessoris
 13320 *dollia*
 13321 àmfora rodia
 13322 àmfora corintia
 13323 àmfora Samos

 13400 comuna a torn oxidada d'època indeterminada
 13401 comuna a mà oxidada d'època indeterminada
 13402 comuna a torn reduïda d'època indeterminada
 13403 comuna a mà reduïda d'època indeterminada
 13404 comuna oxidada d'època indeterminada
 13405 comuna reduïda d'època indeterminada
 13406 comuna a torn bescuitada indeterminada

 13500 comuna oxidada medieval
 13501 comuna reduïda medieval
 13502 comuna bescuitada medieval

 14000 Món medieval i modern indeterminat
 14001 comuna oxidada a mà
 14002 comuna oxidada a torn
 14003 comuna oxidada vidriada
 14004 comuna reduïda a mà
 14005 comuna reduïda a torn
 14006 comuna reduïda vidriada

14050	islàmica indeterminada	14200	reflex metàl·lic
14051	islàmica verd-manganès	14201	reflex metàl·lic producció catalana
14052	islàmica melada	14202	reflex metàl·lic de l'ungla
14053	islàmica corda seca total	14203	reflex metàl·lic de sanefa amb gallons
14054	islàmica corda seca parcial	14204	reflex metàl·lic de sanefa amb fulles
14055	islàmica esgrafiada	14205	reflex metàl·lic de sanefa en negatiu
14056	islàmica pintada	14206	reflex metàl·lic decoració floral
14057	islàmica daurada reflex metàl·lic	14207	reflex metàl·lic de fons picat
14058	islàmica a motlle	14208	reflex metàl·lic de pinzell-pinta
14059	islàmica comuna oxidada	14209	reflex metàl·lic decoració geomètrica
14060	islàmica comuna reduïda	14210	reflex metàl·lic amb lletres o anagrames
14061	islàmica manganès sota coberta melada	14211	reflex metàl·lic i blava
14062	islàmica vidrada	14212	reflex metàl·lic de Paterna
14100	vidrada blanca	14213	reflex metàl·lic de Manises
14101	blanca i blava	14214	reflex metàl·lic de Paterna-Manises
14102	blanca i blava de Barcelona	14215	reflex metàl·lic sanefa reticulada
14103	blanca i blava catalana	14250	blanca i manganès
14104	blanca i blava d'orles diverses	14251	blanca-manganès blau i manganès
14105	blanca i blava de la botifarrada	14252	blanca-manganès verd i manganès
14106	blanca i blava de l'arracada	14253	blanca-manganès verd i manganès de Paterna
14107	blanca i blava d'influència francesa	14254	blanca-manganès verd i manganès de Manises
14108	blanca i blava de la cirereta	14255	blanca-manganès verd i manganès catalana
14109	blanca i blava de faixes o cintes	14256	blanca-manganès i verd
14110	blanca i blava de la Segarra	14257	blanca-manganès i policroma
14111	blanca i blava d'Escornalbou	14258	pisa arcaica decorada
14112	blanca i blava de la panotxa	14300	pisa blanca
14113	blanca i blava regalats	14301	pisa decorada
14114	blanca i blava de Poblet	14302	porcellana
14115	blanca i blava de sanefa negativa	14303	Pickman/Cartuja
14116	blanca i blava de transició	14304	d'importació
14117	blanca i blava amb la Tau	14305	maiòlica lligur
14118	blanca i blava d'influència de Savona	14306	polícroma
14119	blanca i blava corbata o palmera	14400	vaixel·la segle XX
14120	blanca i blava ditada	15000	material ceràmic no recipient
14121	blanca i blava de blondes		
14122	blanca i blava de Paterna		
14123	blanca i blava de Manises		
14124	blanca i blava de Manises i groga		
14125	blanca i blava de la figueta		
14126	blanca i blava de la cirera		
14128	blanca i blava Paterna-Manises		
14129	blanca i groga "orla d'influència del Renaixement"		

2. DEFINICIÓ DEL FRAGMENT

sense forma	SF
sense definir	SD
perfil sencer	PS
vora	VO
nansa	NA
arrencament de nansa	AN
coll	CO
carena	CR
llavi	LL
fons	FO
abocador	AB
escòria	ER
pom agafor	AG
broc	BR
orelleta	OR
peu	PE
pivot	PI
bec	BE

Per a llànties:

<i>Infundibulum</i>	IN
Pico (<i>rostrum</i>)	RO
Orla (<i>margo</i>)	MA
Disc	DI
Volutes	VL
Aletes	ALE
Moldura	MOL
<i>Orificium</i>	ORF

3. TIPOLOGIA: Per materials del Món Clàssic amb una tipologia ja establerta.

ABAS.	Abascal
AFRIC.	Africana
AGUARD.	Aguarod
ALM.	Almagro
ATL.	Atlante
BAIL.	Bailey
BEL.	Beltran
BRUCK.	Bruckner
DECHEL.	Dechelette
DRAG.	Dragendorf
DRES.	Dressel
EBUS.	Ebusitana
GOUD.	Goudineau
H.	Hayes
HALT.	Haltern

HERM.	Hermet
KEAY	Keay

LAMB.	Lamboglia
LAIET.	Laietana
LOPEZ	López Mullor
LUDOW.	Ludowici
M.	Morel
MEZQ.	Mezquiriz
OBER.	Oberaden
OELM.	Oelman
OST.	Ostia
OSW.	Oswald
PALL.	Pallarès
PASC.	Pascual
RIG.	Rigoir
RITT.	Ritterling
SAL.	Salomonson
SPT.	Spitzer
GAL.	Galane
DEN.	Deneauve
ETT.	Ettlinger
AQUIL.	Aquilué
VER.	Vernhet
MAY.	Mayet
DRAM.	Dramont

4. FORMA: Per a materials no classificats tipològicament. Bàsicament, ceràmiques prehistòriques, medievals i modernes)

Ceràmica a mà:

bol/vas carenat	BCA
bol/vas cilíndric	BCI
bol/vas bitroncocònic	BBT
bol/vas troncocònic	BTR
bol/vas elíptic	BEL
bol/vas globular	BGL
bol/vas globular amb coll	BGC
bol/vas germinat	BGE
bol/vas múltiple	BMU
bol/vas ovoide	BOV
bol/vas perfil en S	BPS
bol/vas semiesfèric	BSE
bol/vas subesfèric	BSU
bol/vas semiesfèric o subesfèric de vora exvasada	BSS
copa	COP

cullera	CUL
formatgera	FOR
forma indeterminada	FIN
fragment retallat no perforat	FRN
fragment retallat perforat	FRP
gresol	GES
paleta	PAL
plat carenat	PCA
plat/tapadora	PLT
plata	PLA
suport	SOP
tassa	TAS

Ceràmica a torn:

Ceràmica grega

Alabastró	ALA
Àmfora	AMF
Aryballos	ARY
Hydria	HYD
Kalathos	KAL
kratera calze	KCA
kratera campana	KCP
krateracolumnes	KCO
kratera volutes	KVO
kylix	KYL
lebes	LEB
lekythos	LEK
oinochoe	OIN
pelike	PEL
skiphos	SKI
stamnos	STA
ungüentari bulb	UBU
ungüentari fusiforme	UFU
ungüentari	UGU

Ceràmica clàssica, medieval i moderna

abeurador	ABE
ampolla	AMP
bací	BAC
barral	BLN
bol	BOL
canalobre	CAN
cassola	CSS
cassola patina cendrosa	CSC
càntir	CAT
catúfol	CAF
colador	COL
copa	COP
cossi	COS

cremaperfums	CRP
cubell	CUB
escalfeta	ESF
escudella	ESC
escudella d'orelletes	EOR
fogó	FOG
formes amb abocador	FAB
formes obertes	FOB
formes tancades	FTA
forma indeterminada	FIN
fruiter	FRU
gerra	GER
gerreta	GET
gerro	GRR
gibrell	GIB
got	GOT
greixonera	GRE
guardiola	GUA
llàntia cassola i bec pessigat	LCB
llàntia peu alt	LPA
llàntia piquera	LPI
llumanera	LLU
menjadora	MEN
mesura	MES
morter	MOR
motlle	MOT
motlle sigillata	MSG
olla	OLL
olla patina cendrosa	OPC
orsa	ORS
pàtera	PTT
plat	PAT
plat d'ala	PDA
plat/tapadora	PTA
plat/tapadora vora fumada	PTF
plata	PLA
plat tallador	PTL
poal	POA
pot	POT
pot de farmàcia	PFA
rentamans	REN
safata	SAF
saler	SLR
salsera	SAL
servidora	SEV
setrill	SET
sitra	SIT
suport	SOP
suport d'anell	SAN
suport rodet	SRD

tallador	TAL
tapadora	TAP
tassa	TAS
tenalla	TEN
test	TES
tinter	TIN
tupí	TUP
urna	URN
xocolatera	XOC

Material ceràmic no recipient (codi classificació 15000):

artefacte no definit	AND
bola	BLA
cilindres de forn	CFO
cuny de forn	CYF
dena	DEN
fgura antropomorfa	FAN
figura zoomorfa	FZM
fragment d'argila indet.	FAI
fussaïola	FUS
joguina	JOG
màscara	MAS
pes de teler circular	PTC
pes de teler oval	PTO
pes de teler rectangular	PTR
pes de teler indeterminat	PTI
pes de teler troncocònic	PTT
pipes	PIP
placa	PLC
placa foradada	PFD
rodet	ROD
tres peus terrisser	TPT
disc circular terrisser	DCT
suport llar de foc	SLF
peça circular	PC
peça circular foradada	PCF

4. TÈCNICA

a mà	MA
a torn	TO
a torn lent	TL
a motlle	MO
motlle cistelleria	MC
ensablada	EN
indeterminada	IN

5. DECORACIÓ

acanalada	AC
aiguada	AG
aplicació	AL
aplicació metàl·lica	AM
aplicació pasta blanca	AB
aplicació pasta roja	AR
aplicació pedres	AP
baquetons	BA
barbotina	BB
bigoti	BI
botons	BO
calada	CA
cordons digitacions	CD
cordons incisió	CI
cordons impressió	CM
cordons llisos	CL
cordons pessigats	CP
ditada	DI
esgrafiada	ES
excisa	EX
impresa canya/os	IO
impresa cardial	IC
impresa cistelleria	IL
impresa digitada	ID
impresa espàtula	IE
impresa estampillada	IS
impresa pinta	IP
impresa punxó	IX
impresa puntillada	IA
impresa raspatllada	IR
impresa teixit	IT
impresa ungulada	IU
impressió fent incisió	IM
impressions diverses	IF
incisa	IN
incisa pintada	NP
llengüeta	LL
mamellons	MA
mangra	MG
motlle	MO
mugró	MU
ondulació en vora	OV
perforada	PF
pessigada	PE
pintada	PI
pintada blanca	PB
pintada negra	PN
pintada roja	PR

pintada roig-marronós PM
polícroma PP
pseudoeexcisa PS
rodeta RO
vernís roig VR

6. PASTA

grollera oxidada GO
grollera reduïda GR
grollera mixta GM
acurada oxidada AO
acurada reduïda AR
acurada mixta AM
acurada bescuitada AB
grollera bescuitada GB
bescuitada BE
caolinítica CA

7. ACABATS

allisat AL
allisat amb fang AF
arenós AR
brunyit BR
encastació de fang EF
engalbat EN
esmaltat EM
espatulat ES
estriat ET
marques terrisser MT
pàtina cendrosa PC
pentinada PE
pintat PI
rugós RU
strice ST
vernissat VE
vidrat VI

METALL

1. CLASSIFICACIÓ

20000 indeterminat
20001 bronze
20002 ferro
20003 plata
20004 or
20005 plom
20006 aleacions diverses
20007 altres metalls
20008 coure

2. FORMA

agulla AGU
agulla de cap AGC
alabarda ALB
àncora ANC
anell ANL
anella ANE
arracada ARR
arreu de cavall ARC
artefacte indeterminat ATI
ast AST
bala BAL
barra BRR
bola/boleta BLT
bomba BOM
botó BOT
braçalet BRA
braser BRS
cadena CAD
clau CLA
dena DEN
destral DRT
diadema DMA
didal DID
elements de carro ECR
elements religiosos ERE
enformador ENF
escarpa EPA
escòria ESR
escultura ESC
escut EST
espasa ESP
falcata FAL
fíbula indeterminada FBI

fíbula anular FAN
fíbula d'apèndix caudal FAC
fíbula de bucle FBU
fíbula de naveta FNA
fíbula de pivot FPV
fíbula doble ressort FDR
fíbula indígena de colze FIC
fíbula de peu alt FPA
figura antropomorfa FAN
figura zoomorfa FZM
fil/frag. riscle/anell/braçalet FFR
frontissa FTS
ganivet GNV
gerra GER
globelet GOB
llingot LIN
mirall MRL
moneda MON
pectoral PEC
penjant PJA
pinces PNC
placa PLC
pondius PON
punta fletxa PFL
punta llança/javelina PLJ
punxó PNX
punyal PNY
serra SER
sivella SIV
vas VAS
xinxeta XIN

3. TÈCNICA

forja FJ
fosa FS
cisellar CS
repussar RP
calat CL

VIDRE

1. CLASSIFICACIÓ

30000 vidre
30001 pasta vítre
30002 cristall
30003 escòria

2. DEFINICIÓ DEL FRAGMENT

sense forma SF
sense definir SD
perfil sencer PS
vora VO
nansa NA
arrencament de nansa AN
coll CO
carena CR
llavi LL
fons FO
peu PE
pivot PI
bec BE
pom/agafador AG
escòria ER
boca BO

3. FORMA

fragment no definit VIN
ampolla AMP
amforisc VAF
barreta BAR
bol BOL
camafeu VCS
copa COP
dena DEN
element construcció VEC
element d'ús funerari VEF
element d'ús personal VEP
flascons VFL
gerra GER
plat PAT
plata PLA
setrill SET
ungüentari UGU
vas VAS

4. TÈCNICA

realització no definida ND
vidre-mosaic VM
motlle decorat MD
motlle baix relleu MB
motlle volum rodó MR
poliment VL
tallat VT
gravat VG
amb aplicacions VA
fondi d'or VO
pintat VP
bufat VG

MATERIAL LÍTIC

1. CLASSIFICACIÓ

40000 indeterminat
40001 sílex
40002 quars
40003 jaspi
40004 granit
40005 arenisca
40006 volcànic
40007 micaesquist
40008 calça
40009 marbre
40010 alabastre
40011 conglomerat
40012 travertí
40013 pissarra
40014 pedres precioses
40015 minerals
40016 fòssils
40017 rierencs
40018 calcària

2. FORMA

pedra tallada no retocada ascla ASC
pedra tallada no retocada fulla FLL
pedra tallada no retocada rebuig
REB
nucli fragmentat FNU
nucli amb còrtex NCO
nucli sense còrtex NSC
pedra retocada perforador PFD
pedra retocada gratador
GRA
pedra retocada rascadora RAS
pedra retocada làmina de dors LDO
pedra retocada làmina retocada LRE
pedra retocada punta de dors
PDO
pedra retocada punta (retoc simple)
PUN
pedra retocada geomètric GEO
pedra retocada denticulat DNT
pedra retocada truncadura TRU
pedra retocada punta de fletxa PFL
pedra retocada osca OSC
pedra polida cisell CIS

pedra polida dextral
allisador
àncora

DTA
ALS
ANC

anell ANE
artefacte indeterminat ATI
artefacte no definit ATD
baix relleu BAR
bala BAL
bola BLA
braçalet BRA
braçalet d'arquer BÇA
cassoleta CTA
dena DEN
enformador ENF
escultura ESC
figura zoomorfa FZM
figura antropomorfa FAN
gresol GES
inscripció INS
mà de molí MMO
molí barquiforme MBA
molí (roda) MOL
morter MOR
motlle de fundició MFU
peça circular foradada PCF
peça circular no perforada PCN
pedestal PED
penjant PJA
placa PLC
placa decorada PDC
placa foradada PFD
punyal PNY
sarcòfag SAR

MATERIALS CONSTRUCCIÓ

1. CLASSIFICACIÓ

50000	alabastre
50001	arenisca
50002	elements ceràmics
50003	estuc/arrebossat
50004	fusta
50005	ímbrex
50006	indeterminat
50007	maó
50008	marbre
50009	morter
50010	mosaic
50011	tessel·les
50012	opus signinum
50013	pintura/estuc pintat
50014	rajoles
50015	tegula
50016	tegula "mammata"
50017	tegula de suports
50018	terracotes
50019	tovots/tapial
50020	cornisa
50021	columna
50022	capitell
50023	carreu
50024	antefix
50025	canonada
50026	gàrgola
50027	tubuli
50028	teula vidrada
50029	teula
50030	rajola blanca i blava (XVI)
50031	rajola blanca i blava moderna (XVII-XVIII)
50032	rajola policroma (XVIII- XIX)
50033	rajola policroma anterior (XVIII)
50034	rajola blanca i blava anterior (XVIII)
50035	canaló
50036	motllura
50037	rajola vidrada
50038	totxana

MATÈRIA ORGÀNICA

1. CLASSIFICACIÓ

60000	matèria orgànica general
60001	os
60002	ivori
60003	closca
60004	fusta treballada
60005	teixit
60006	cuïro
60007	vegetals
60008	paper
60050	restes antropològiques
60051	macrofauna
60052	microfauna
60053	fauna aquàtica
60054	malacofauna
60055	fusta no treballada
60056	carbó
60057	granès
60058	fauna terrestre no definida

2. FORMA

agulla	AGU
agulla de cap agulla o punxó	AGC
ampolla	AMP
anell	ANE
aplic	APL
artefacte d'os/petxina/lbori	OPI
artefacte no definit	AND
beiana	BEI
bossa	BSA
botó	BOT
braçalet	BRA
caixa	CXA
calçat	CÇA
cistell	CTL
cistelleria	CIS
corda	CDA
corn tallat	COT
cullera	CUL
cullereta tocador	CUT
dau	DAU
dena	DEN
dent decorada	DTD
dent perforada	DTP

diari	DIA
enformador	ENF
espàtula	EPT
falange decorada	FLD
figura antropomorfa	FAN
figura zoomorfa	FZM
fitxa de joc	FIJ
frontissa	FTS
fus	FUS
fusta frag. indet.	FFI
fusta construcció naval	FCN
fusta construcció	FCO
ganxet	GAN
màneg	MEC
marcador	MCD
penjant	PJA
petxina frag. polida	POP
pinta	PNT
polidor	PUL
punta fletxa	PFL
punxó	PNX
punyal	PNY
raspall	RAS
resquill apuntat	RQA
sabates	SAB
tapadora	TAP
teixit	TXI
ullal porc senglar tallat	UPS

3. TÈCNICA

matèria prima sense modificar	MPS
matèria prima en procés de fabricació	MPF
matèria prima modificada	MPM

MOSTRES PER A ANÀLISIS

70000 terra
70001 morter
70002 pedra
70003 metall
70004 carbó (anàlisi antracològica)
70005 pol·len
70006 granes
70007 llavors
70008 carbó (C14)

Intervenció arqueològica

Carrer de la Mercè, 27 (Codi ICUB: 003/20)
Barcelona, Barcelonès

ANNEX 5. ESTUDI ANTROPOLÒGIC

Juny
2022

ESTUDI ANTROPOLÒGIC DE LES
RESTES RECUPERADES A LA
INTERVENCIÓ ARQUEOLÒGICA
DUTA A TERME AL C. MERCÈ,
27 (BARCELONA)



1. Introducció

Les restes estudiades procedeixen de les excavacions realitzades al C. Mercè núm. 27 de Barcelona. Durant els treballs arqueològics duts a terme a la finca es van localitzar i excavar dues tombes que es trobaven afectades per diferents processos constructius posteriors a la seva construcció. Tal i com mostren les fotografies 1 i 2, es tractaria d'enterraments individuals i primaris.

2. Metodologia

El material ha estat netejat en sec previ a l'estudi pròpiament dit. Aquesta neteja s'ha realitzat amb eines de fusta, pinzells i raspalls suaus.

En principi es tracta d'enterraments individuals si bé s'ha d'analitzar la possible reutilització d'alguna de les dues tombes ja que d'entrada hi havia a les dues tombes un conjunt d'ossos recollits en el camp i etiquetats com a moguts. Així doncs, per tal de realitzar la individualització de les restes i valorar si els ossos moguts pertanyen, o no, als individus enterrats s'han pres en consideració aspectes com la repetició de parts òssies, incompatibilitats osteològiques degudes a diferències en el grau de desenvolupament de l'os, diferències de talla o robustesa, o diferències patològiques, seguint els criteris suggerits per Duday i Masset (1987) i Villena (1997), el qual permet establir el nombre mínim d'individus (NMI).

S'ha calculat el grau de preservació de les restes òssies a partir del *càlcul de l'índex de preservació* desenvolupat per Walker i col·laboradors (1988) i modificat per Safont i col·laboradors (1999). El primer d'ells, IP_1 , fa referència als ossos llargs; el segon, IP_2 , considera a més les cintures escapular i pelviana; i per últim, IP_3 , inclou també el crani. Cal tenir present, però, que aquests índexs tan sols valoren la representativitat de les peces esquelètiques en la totalitat de l'individu sense que, en cap cas, es tingui en compte l'estat de conservació de les restes.

En aquest punt s'ha procedit a prendre les possibles mesures osteomètriques clàssiques emprades per Martin i Saller (1957), tant per a les restes cranials com per a les postcranials, així com les recollides per Olivier (1960) i per Krogman i Iscan (1986). Aquestes mesures permeten calcular els índexs tipològics de l'individu així com fer el càlcul de l'estatura a partir de la longitud dels ossos llargs segons les fórmules de Pearson citades a Olivier (1960).

Per a la determinació del sexe s'han considerat els criteris de la morfologia del coxal i del crani de Ferembach *et al.* (1980), Krogman i Iscan (1986), Martin i Saller (1957) i d'Olivier (1960) i també s'ha tingut en compte la robustesa, grandària i relleus musculars de les diferents peces esquelètiques (Olivier 1960). Quan ha estat

necessari, s'ha estimat el sexe a partir del càlcul de funcions discriminants per als ossos llargs de les extremitats, sempre que les mesures preses ho permetessin (Aleman *et al.*, 1997 i Safont *et al.*, 2000).

La determinació de l'edat probable per a individus subadults s'ha fet seguint els criteris de desenvolupament dental (Crétot, 1978 i Ubelaker, 1989) i els graus d'ossificació i unió epifisària (Brothwell, 1987, Ferembach *et al.* 1980, Krogman i Iscan, 1986, Scheuer i Black 2000).

Al grup d'edat adulta la determinació s'ha fet tant a partir del coxal com del crani. Pel que fa a l'esquelet postcranial, s'empren els criteris relacionats amb els canvis morfològics de la superfície auricular de l'ili (Lovejoy *et al.*, 1985), de la sínfisi púbica (Krogman i Iscan 1986) i de la superfície costal (Krogman i Iscan 1986). A les restes cranials s'observa el grau de sinostosi de les sutures seguint els criteris de Masset (1982) i Meindl i Lovejoy (1985). L'estudi dentari també contribueix a l'estimació de l'edat dels individus del grup, mitjançant l'anàlisi del desgast de totes les peces dentals, seguint les taules de Brothwell (1987) i de Pot i Perizonius (Bouville *et al.*, 1983).

L'estudi de les patologies, ja siguin esquelètiques o orals, i dels marcadors ocupacionals es basa en l'observació macroscòpica de les restes. Pel que fa a l'estudi dental, es consideren patologies orals com la càries, el retrocés alveolar i les fístules i les alteracions que poden ser conseqüència de les pèrdues dentals *ante mortem*. Finalment, s'han inclòs indicadors d'estrès ambiental i d'alimentació, com les hipoplàsies de l'esmalt dental i els dipòsits de càlcul.

3. Resultats

Les restes estudiades procedeixen de les UE 06 i UE 10. Les tombes foren construïdes en un sediment sorrenc de manera que les restes es netejaven fàcilment excepte en els casos en què la sorra s'havia fossilitzat essent impossible la seva eliminació de l'os sense malmetre el teixit compacte. A més, en alguns casos ha estat impossible separar ossos articulats entre si com poden ser vèrtebres i, fins i tot, un colze.

Els ossos es trobaven en un relatiu bon estat de conservació si no fos per les esmentades incrustacions sorrenques.

UE 06



Fotografia 1.- Individu UE 06 a la tomba en disposició primària (fotografia d'antequem).

Tal com es pot veure a la fotografia 1, la tomba UE 06 es troba tallada a nivell de l'abdomen. Es tracta d'un enterrament primari, en què l'individu està dipositat en decúbit supí amb el crani en aparició lateral dreta. Les connexions anatòmiques de les costelles i la disposició de l'extremitat superior esquerra, flexionada amb la mà propera al crani, fan pensar que l'individu s'hagués dipositat, probablement amortallat, i enquibit en una estructura molt ajustada a les seves dimensions amb l'espai reblert de terra tal com indiquen les connexions estretes de la columna vertebral i l'articulació mandíbulo-cranial, entre d'altres.

Malgrat el bon estat de conservació dels ossos, els índexs de preservació no superen el 78% ja que la tomba estava tallada ($IP_1= 75\%$, $IP_2= 73,68\%$, $IP_3= 77,27\%$).

El crani es conserva bastant sencer fet que ha permès atribuir el sexe femení a l'individu enterrat.

Respecte l'edat, s'observen molt lleument obertes les sutures cranials, els anells vertebrals no soldats del tot als cossos vertebrals, l'observació de les línies metafisàries dels extrems vertebrals de les costelles, permeten atribuir l'edat de mort de l'individu entorn els 18-20 anys.

En general, no s'han conservat les epífisis dels ossos llargs la qual cosa ha dificultat la presa de mesures i ha fet impossible el càlcul de l'estatura. Les poques mesures que s'han pogut prendre es mostren a la Taula 1 i han permès calcular l'índex de platolènia del cúbit dret que indica que és platolè (cúbit aplanat) fet que denota activitat dels músculs supinador curt, braquial anterior i pronador curt.

Taula 1. Antropometria de l'individu de la UE 06.

Dimensions extremitat superior (mm)	D	E
Húmer		
Amplada de l'epífisi inferior		32
Diàmetre transversal del cap		40
Diàmetre vertical del cap		42
Cúbit		
Perímetre mínim	23	
Diàmetre antero-posterior osca radial	29	
Diàmetre transversal osca radial	21	
Radi		
Perímetre mínim	38	
Perímetre a la tuberositat radial	45	
Clavícula		
Longitud màxima	152	
Perímetre a la meitat	37	
Amplada epífisi acromial	21	
Escàpula		
Altura total	162	
Amplada màxima	106	
Longitud de l'espina	128	
Amplada màxima cavitat glenoide	26	
Altura màxima cavitat glenoide	36	

Tan sols s'ha pogut calcular l'índex de platolèmia del cúbit dret que indica que és platolè (cúbit aplanat) que denota activitat dels músculs supinador curt, braquial anterior i pronador curt.

Es conserva tota la dentició definitiva, a excepció de les terceres molars superior dreta i inferior esquerra que no haurien erupcionat. Cap de les 30 peces dentals presenta càries ni reabsorció alveolar, en canvi; si que s'observa hipoplàsia de l'esmalt (no observable a les dues primeres incisives superiors) i càlcul dental a les peces inferiors i a les incisives superiors.

De totes les restes que varen arribar al laboratori pel seu estudi hi havia una bossa etiquetada com ossos moguts que presumiblement podia correspondre a l'individu UE 06. L'estudi antropològic, ha determinat que part del conjunt pertany a un altre individu per la repetició de les peces. Aquest segon individu seria d'edat adulta i de sexe indeterminat i estaria format per la meitat distal de l'húmer esquerre, el terç proximal del radi dret, pràcticament tot el cúbit esquerre, el segon i tercer metacarpians esquerres, una falange proximal de la mà i un maxil·lar dret.

En aquest conjunt, també hi havia un ili dret pràcticament sencer (amb la cresta ilíaca sense acabar de fusionar) així com un fragment de sacre, un cos vertebral i una

vèrtebra dorsal que podrien correspondre al propi individu UE 106. L'edat jove assignada al coxal, així com el sexe probable femení, coincideixen amb el perfil biològic atribuït a l'individu.

UE 10



Fotografia 2.- Individu UE 10 a la tomba en decúbit lateral dret (fotografia d'antecem).

En el cas de la fotografia 2 corresponent a la UE 10 es pot observar que l'individu fou dipositat en decúbit lateral dret per la disposició de les costelles, la localització per sota de l'extremitat superior dreta i la relació entre el coxal i cap de fèmur esquerres. El tòrax ha patit una certa rotació ja que el sòl sobre el que descansava el cadàver no era pla (disposició de vèrtebres cervicals i primeres toràciques), per la qual cosa en el moment de la seva descomposició es produí el moviment del tòrax. Les articulacions que es conserven es troben en connexió anatòmica estreta. En aquest sentit, el fet de la fossilització de la sorra ha permès que algunes d'aquestes articulacions es conservin encara ara, com pot ser l'extremitat superior dreta que es troba flexionada sobre si mateixa en un angle de 30°.

Els índexs de preservació per aquest individu són: $IP_1= 66,67\%$, $IP_2= 78,95\%$, $IP_3= 81,82\%$.

En conservar-se l'os coxal s'ha pogut atribuir l'individu al sexe masculí. Respecte l'edat, els ossos llargs ja no mostren les línies metafisàries indicant que es tracta d'un individu adult. El baix grau de fusió de les sutures cranials indicarien que tindria entre 20-29 anys en el moment de la seva mort.

No s'han pogut prendre mesures del crani en canvi, s'ha pogut observar que presenta metopisme, és a dir, la sutura metòpica sense obliterated.

Les poques mesures que s'han pogut prendre es mostren a la

Taula 2 i Taula 3.

Taula 2. Antropometria de les extremitats superiors de l'individu de la UE 10.

Dimensions extremitat superior (mm)	D	E
Húmer		
Perímetre mínim	66	63
Amplada de l'epífisi inferior	62	
Cúbit		
Perímetre mínim	40	36
Diàmetre antero-posterior osca radial	25	21
Diàmetre transversal osca radial	20	21
Radi		
longitud màxima	259	
longitud fisiològica	247	
Perímetre mínim	40	41
perímetre a la meitat	40	
diàmetre mínim a la meitat	12	
diàmetre màxim a la meitat	15	
Perímetre a la tuberositat radial	48	48
perímetre del cap	73	
Clavícula		
Longitud màxima		138
Perímetre a la meitat		35
Escàpula		
Amplada màxima cavitat glenoide	30	27
Altura màxima cavitat glenoide	37	37

En general no s'han conservat les epífisis dels ossos llargs la qual cosa ha dificultat la presa de mesures, pel que només s'ha pogut calcular alguns índexs tipològics. El cúbit dret presenta eurolènia (cúbit mig) mentre que l'esquerre és hipereurolè (cúbit arrodonit). Aquests índexs indiquen una menor activitat de l'avantbraç esquerre dels músculs supinador curt, braquial anterior i pronador curt, respecte de l'avantbraç dret. En resum, no massa activitat que es correspongui amb els moviments de flexió de l'avantbraç.

No s'ha pogut fer el càlcul de cap índex a les extremitats inferiors. Tanmateix s'observa una marcada entesopatia a nivell del trocànter menor del fèmur dret, corresponent a la inserció del múscul iliopsoas i, per tant, relacionat amb la marxa, possiblement en terreny dur.

A diferència de l'individu 06, hi ha alguna mesura que s'ha pogut prendre a les dues lateralitats d'un mateix os. Malgrat tot, en no conservar-se les longituds i les mesures

que s'han pres no aporten informació al respecte, no es pot apuntalar cap hipòtesi sobre l'estatura de l'individu.

Taula 3. Antropometria de les extremitats inferiors de l'individu de la UE 10.

Dimensions extremitat inferior (mm)	D	E
Fèmur		
Perímetre subtrocantèric	95	97
Diàmetre antero-posterior subtrocantèric	29	27
Diàmetre transversal subtrocantèric	32	35
Ròtula		
Amplada màxima	46	
Altura màxima	42	
Gruix màxim	22	
Coxal		
Amplada cotilociàtica		38
Diàmetre acetabular		51

A nivell dental aquest individu presentava agenèsia de la primera incisiva superior esquerra, així com de les segones premolars inferiors que, en el cas del costat dret hauria causat la retenció de la segona molar decidua. Es conserven un total de 24 peces definitives en les que no s'observen càries ni reabsorció alveolar. En canvi, tal i com succeïa amb l'individu UE 06, presenten càlcul dental. No s'ha pogut observar si alguna peça dental presentava hipoplàsia de l'esmalt.

Pel que fa a la patologia òssia s'ha pogut descriure una lesió al cos vertebral de la quarta vèrtebra lumbar (L4) compatible amb el procés infecció de brucel·losi o tuberculosi (fotografia 3).

Com en l'individu anterior, acompanyant a les restes de la UE 10 hi havia un conjunt d'ossos recollits al camp i descrits com a ossos moguts. Es tracta de fragments de costelles, una falange medial de la mà, dues falange distals de la mà i un primer metacarpia esquerra que pertanyen a un altre individu.



Fotografia 3- Norma frontal del cos vertebral de la L4.

4. Consideracions finals

En cada una de les dues tombes localitzades al carrer Mercè 27 s'han recollit ossos pertanyents a un segon individu. Degut al desconeixement del lloc on van ser recollits els ossos no assignats als enterraments, aquests podrien correspondre a la reutilització de les tombes o bé procedirien de la terra amb la que es van reblir els morts i que podrien pertànyer inicialment a altres tombes properes.

La disposició dels cadàvers a les tombes es diversa. La UE 06 es diposità en decúbit supí i presumiblement estirat, mentre que el UE 10, es va dipositar en decúbit lateral esquerra i amb les extremitats inferiors i superior dreta flexionades.

No hi ha cap característica que ens pugui indicar la possible causa de mort de cap dels dos individus, que serien del sexe femení i masculí i que moriren essent molt joves en unes edats compreses entre els 18-20 i 20-29 anys respectivament. Malgrat trobar-se en la UE 10 un possible cos vertebral amb una lesió compatible amb una infecció bacteriana, aquesta no sembla generalitzada com per considerar-se que fos la causa de la seva mort. Tot i així, degut a que la preservació no és del 100% no ha estat

possible obtenir tota la informació dels individus per tal de poder localitzar alguna altra lesió susceptible de ser la causa de la mort.

L'única característica que comparteixen els individus és a nivell dental, no tenen càries però si que presenten càlcul generalitzat. Ambdós factors estarien relacionats, en primer lloc a la joventut, però també a una mala higiene dental que podria acompanyar-se d'una manca d'hidrats de carboni en la dieta.

Finalment, l'individu UE 10 presenta dues característiques que podrien tenir un origen genètic: el metopisme i l'agenèsia de peces dentals. Si es localitzessin més tombes properes podria ser un element a tenir en compte per veure possibles individus emparentats.

5. Bibliografia

Aleman I, Botella MC, Ruiz L. 1997. Determinación del sexo en el esqueleto postcraneal. Estudio de una población mediterránea actual. *Archivo español de Morfología*, 2, 7-17.

Bouville C, Constandse-Westermann TS, Newell RR. 1983. Les restes humains mesolithiques de l'Abri Cornille, Istres (Bouches-du-Rhone). *Bulletins et Memoires de la Société d'Anthropologie Paris*, 10, s. XIII, 89-110.

Brothwell DR. 1987. *Desenterrando huesos*. Ed. Fondo de Cultura Económica. México.

Crétot, M. 1978. *L'arcade dentaire humaine. Morphologie*. Julián Prélat, Paris.

Duday H, Masset CL. 1987. *Anthropologie Physique et Archéologie. Méthodes d'études de sépultures*. Actes du Colloque de Toulouse, CNRS, Paris.

Ferembach D, Schwidetzky I, Stloukal M. 1980. Recommendations for Age and Sex Diagnoses of Skeletons. *Journal of Human Evolution*, 9, 517 – 549.

Krogman WM, Iscan MY. 1986. *The Human Skeleton in Forensic Medicine*. C.C. Thomas, Publ., Springfield.

Lovejoy CO, Meindl RS, Pryzbeck TR, Mensforth RP. 1985. Chronological metamorphosis of the auricular surface of the ilium: A new method for the determination of age at death. *American Journal of Physical Anthropology*, 68, 15-28.

Martin R, Saller K. 1957. *Lehrbuch der Anthropologie*. Ed. Gustav Fischer. Stuttgart.
Masset, C. 1982. *Estimation de l'age au décès par les sutures craniennes, thèse*. Université Paris VII.

Meindl RS, Lovejoy CO. 1985. Ectocraneal suture closure: A revised method for the determination of skeletal age at death and blind tests of its accuracy. *American Journal of Physical Anthropology*, 68, 57-66.

Olivier G. 1960. *Pratique Anthropologique*. Vigot Frères, Paris.

Safont S, Alesan A, Malgosa A. 1999. *Memòria de l'excavació realitzada a la tomba del carrer Nou, 12 (Sant Bartomeu del Grau, Osona)*. Inèdit.

Safont S, Malgosa A, Subirà ME. 2000. Sex Assessment on the Basis of Long Bone Circumference. *American Journal of Physical Anthropology*, 113, 317-328.

Scheuer L, Black S. 2000. *Developmental Juvenile Osteology*. Academic Press, London.

Ubelaker DH. 1989. *Human Skeletal Remains*. Washington, Smithsonian Institution.

Villena i Mota N. 1997. Hiérarchie et fiabilité des liaisons ostéologiques (par symétrie et par contiguïté articulaire) dans l'étude des sépultures anciennes. Tesi de doctorat. Université de Bordeaux 1. (Inèdit).

Walker PL, Johnsin JR, Lambert PM. 1988. Age and Sex Biases in the Preservation of Human Skeletal Remains. *American Journal of Physical Anthropology*, 76, 183-188.

	D	E
frontal		s
parietal	s	s
temporal	s	s
malar	f	f
maxil.lar	f	f
mandíbula		s
occipital		s
esfenoide		f
etmoide		f
palatí		
vòmer		f
clavícula	s	f
omòplat	s	f
húmer		f
cúbit	s	
radi	s	f
semilunar	s	s
escafoide mà	s	s
ganxós	s	
os gros	s	s
piramidal	s	
trapezi	s	s
trapezoide	s	s
pisiforme	s	
I metacarpia		s
II metacarpia		s
III metacarpia		s
IV metacarpia	s	
V metacarpia	s	
I falange proximal mà		s
II falange proximal mà		
III falange proximal mà		
IV falange proximal mà	s	
V falange proximal mà	s	
II falange medial mà		
III falange medial mà	s	
IV falange medial mà	s	
V falange medial mà	s	
I falange distal mà		
II falange distal mà		
III falange distal mà		
IV falange distal mà		
V falange distal mà		
Falange distal		

1

	D	E
nasal		
llacrimon		
enclusa		
estrep		
martell		
cartíleg tiroide		
hioide		f
estèrnum		
costelles	9	10
vèrtebres cervicals		7
vèrtebres dorsals		12
vèrtebres lumbars		2
sacre		
coxal		
fèmur		
ròtula		
tíbia		
peroné		
astràgal		
calcani		
escafoide peu		
I cuneiforme		
II cuneiforme		
III cuneiforme		
cuboide		
I metatarsia		
II metatarsia		
III metatarsia		
IV metatarsia		
V metatarsia		
I falange proximal peu		
II falange proximal peu		
III falange proximal peu		
IV falange proximal peu		
V falange proximal peu		
II falange medial peu		
III falange medial peu		
IV falange medial peu		
V falange medial peu		
I falange distal peu		
II falange distal peu		
III falange distal peu		
IV falange distal peu		
V falange distal peu		

UE-06

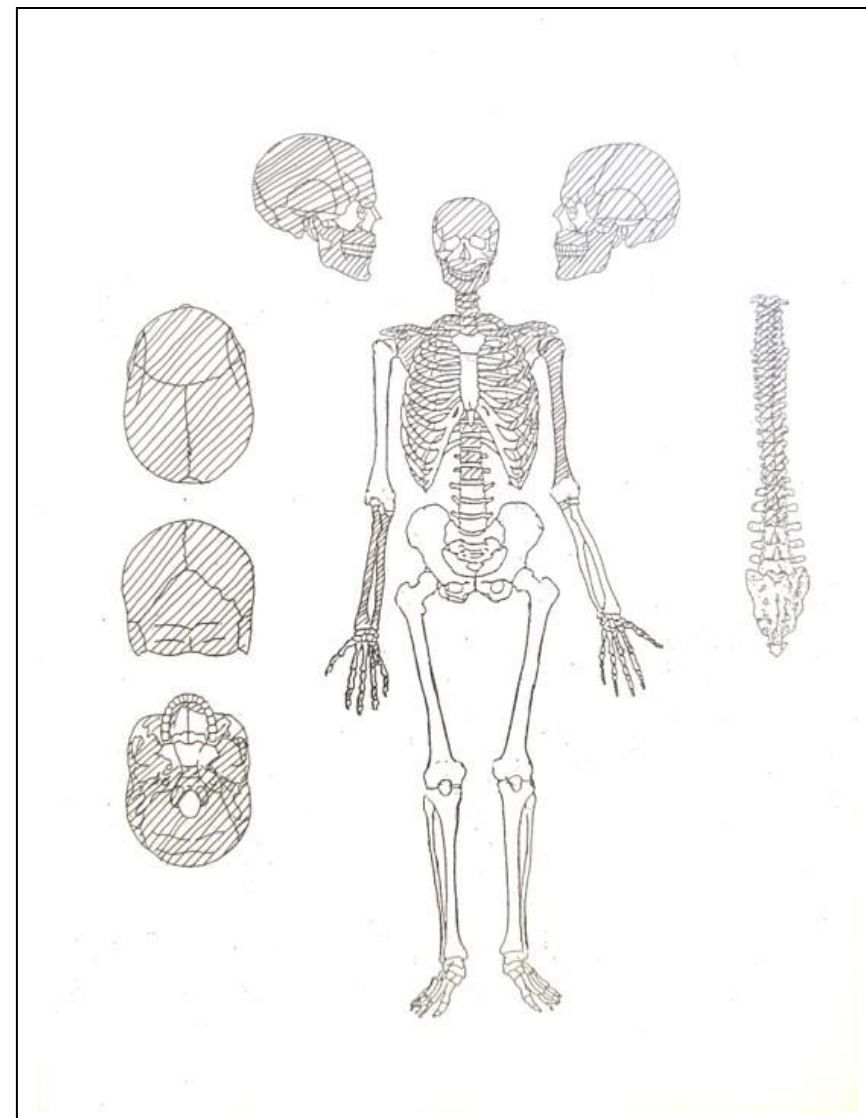
Edat:18-20 anys

IP₁= 75 %

Sexe: femení

IP₂= 73,68 %

IP₃= 77,27 %

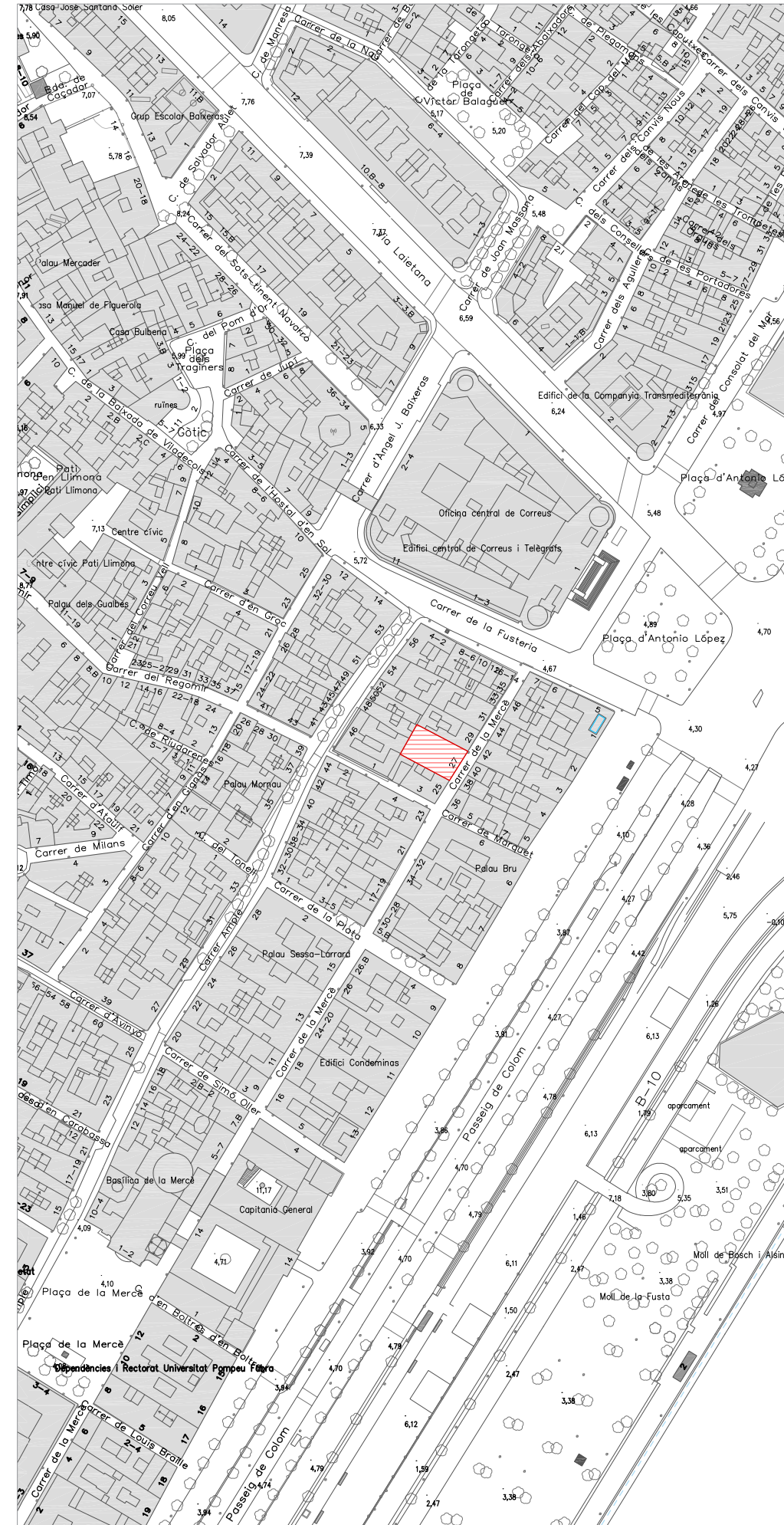
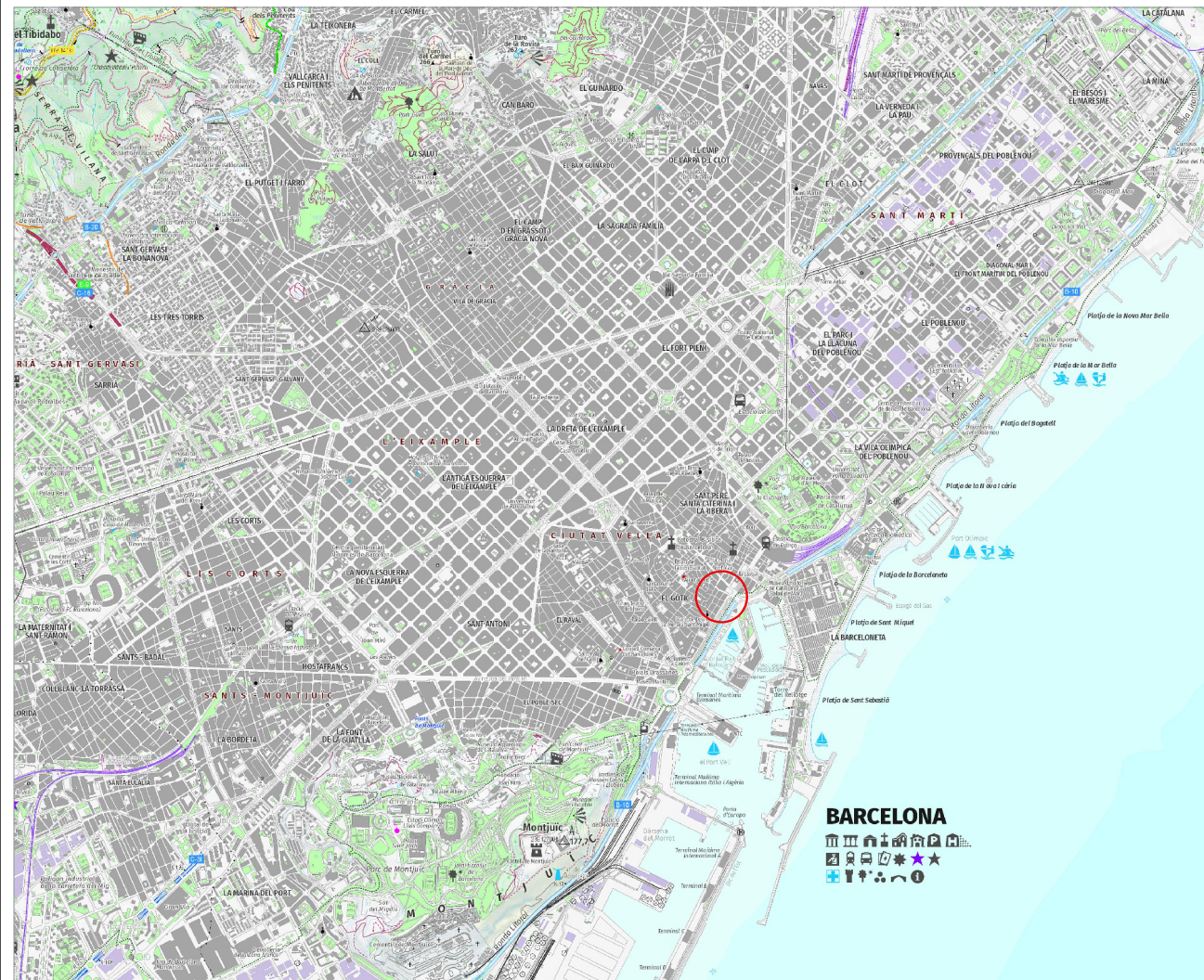
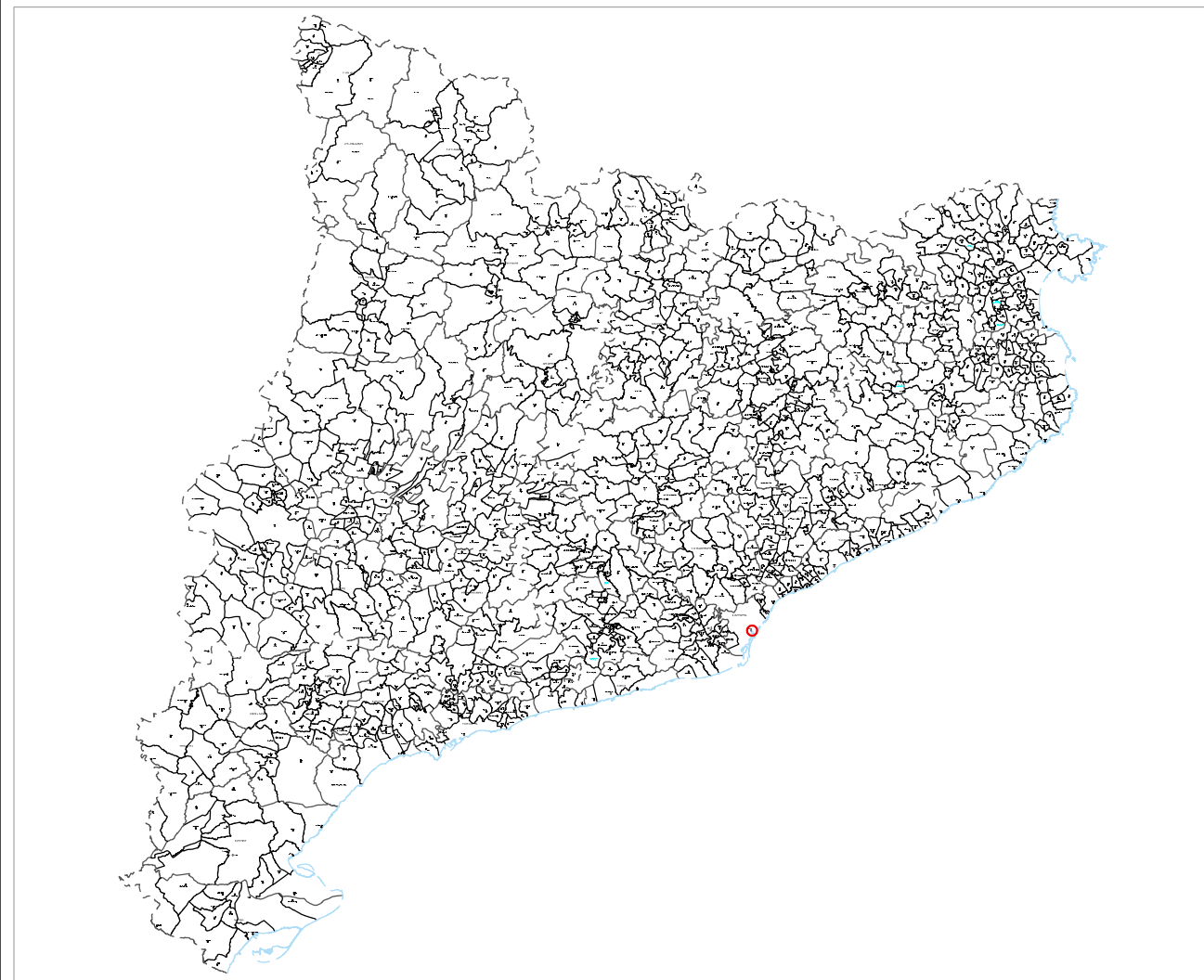


s-sencer
f-fragmentat

Intervenció arqueològica

Carrer de la Mercè, 27 (Codi ICUB: 003/20)
Barcelona, Barcelonès

ANNEX 6. DOCUMENTACIÓ PLANIMÈTRICA



Llegenda
 [Red outline] Ubicació
 [Red hatched area] Àmbit d'actuació

Lloc de la Intervenció
 Intervenció arqueològica al carrer de la Mercè, 27, Barcelona (Barcelonès)
 Codi ICUB: 003/20

Promoció i Financament
 Giagchico SL

Dirigida per
 Dídac Pàmies Gual
 Pau Gómez Aramburu

Títol del Plànol
 Emplaçament i ubicació

Escala A3 1:2000 Núm. plànol 01



Data Febre de 2023 1 de 1

Escala A3 1:2000





- Llegenda**
- Ubicació
 - Àmbit d'actuació



Lloc de la Intervenció
 Intervenció arqueològica al carrer de la Mercè, 27. Barcelona (Barcelonès)
 Codi ICUB: 003/20

Promoció i Financament
 Giagchico SL

Direcció
 Dídac Pàmies Gual
 Pau Gómez Aramburu

Títol del Plànol
 Situació

Escala
 A3 1:250

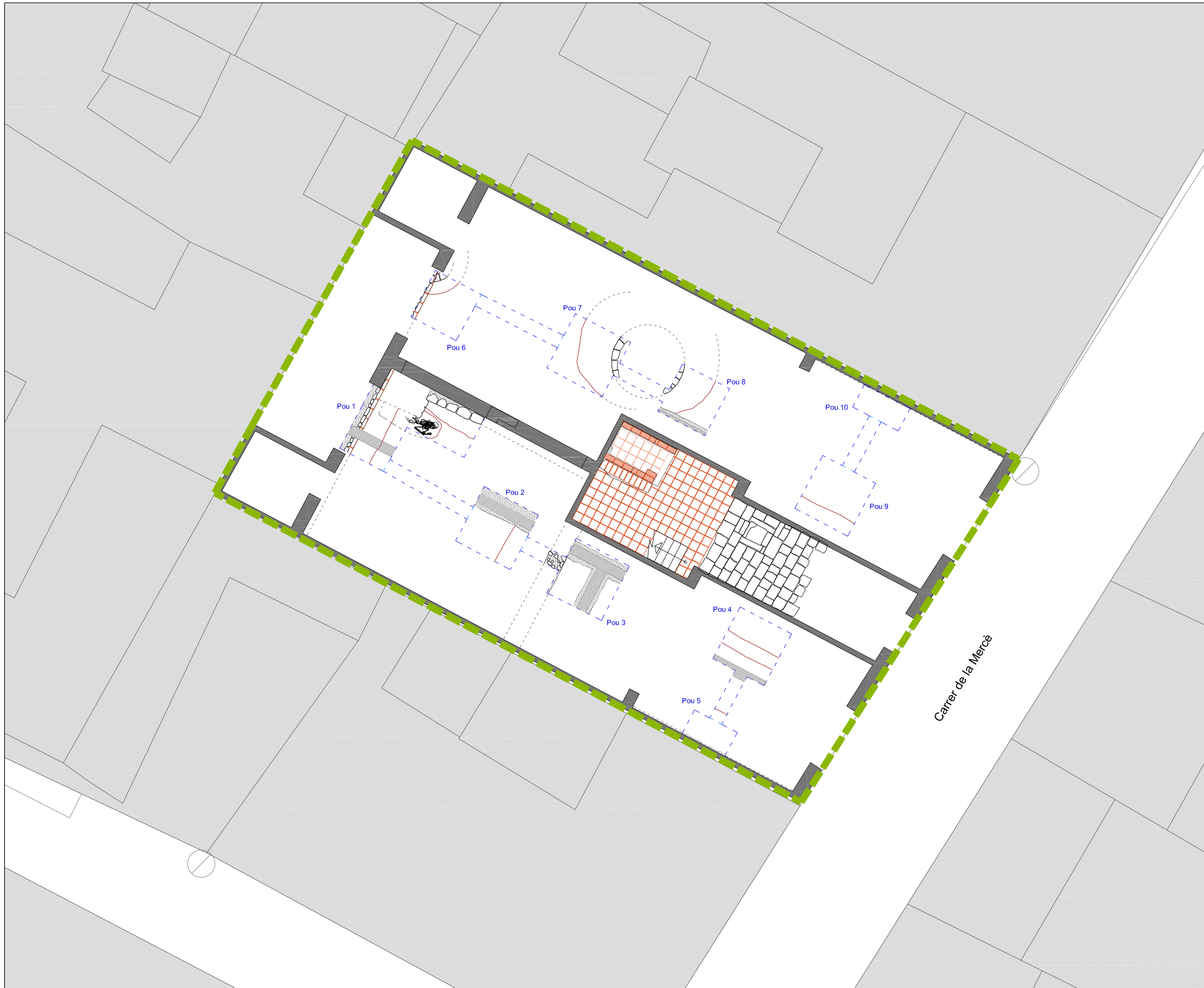
Sistema de referenciació geogràfica:
 UTM Zona 31 Hemisferi Nord any Datum ETRS89

Núm. plànol
 02



Data
 Febrer de 2023

Full
 1 de 1



- Llegenda**
- Límits parcel·la
 - Límits superior excavació
 - Límits inferior excavació
 - Contorn estructura
 - Pedres
 - Material constructiu
 - Retall
 - Projectió hipotètica

Lloc de la Intervenció
 Intervenció arqueològica al carrer de la Mercè, 27. Barcelona (Barcelonès)
 Codi ICUB: 003/20

Promoció i Finançament
 Giagchico SL

Direcció
 Dídac Pàmies Gual
 Pau Gómez Aramburu

Títol del Plànol
 Rebaixos realitzats

Escala
 A3 1:100

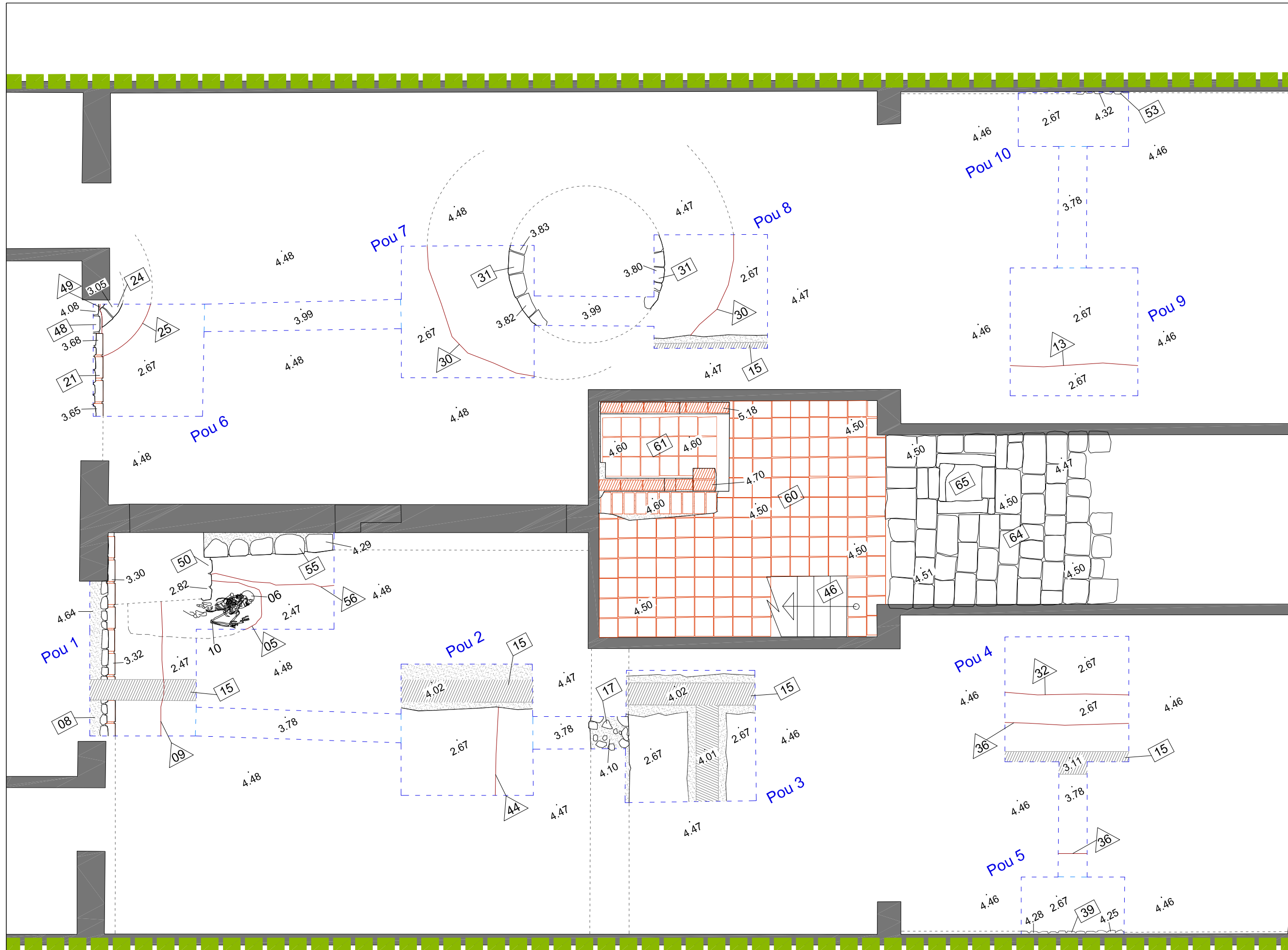
Núm. plànol
03

Sistema de referenciació geogràfica:
 UTM Zona 31 Hemisferi Nord any Datum ETRS89

0 2m

Data
 Febrer de 2023

Full
 1 de 1



- Llegenda**
- Límits parcel·la
 - - - Límits superior excavació
 - - - Límits inferior excavació
 - Contorn estructura
 - Pedres
 - Material constructiu
 - Retall
 - - - Projecció hipotètica

Lloc de la Intervenció
 Intervenció arqueològica al carrer de la Mercè, 27. Barcelona (Barcelonès)
 Codi ICUB: 003/20

Promoció i Finançament
 Giagchico SL

Direcció
 Dídac Pàmies Gual
 Pau Gómez Aramburu

Títol del Plànol
 Restes localitzades

Escala Núm. plànol
 A3 1:50 04
Sistema de referenciació geogràfica:
 UTM Zona 31 Hemisferi Nord any Datum ETRS89

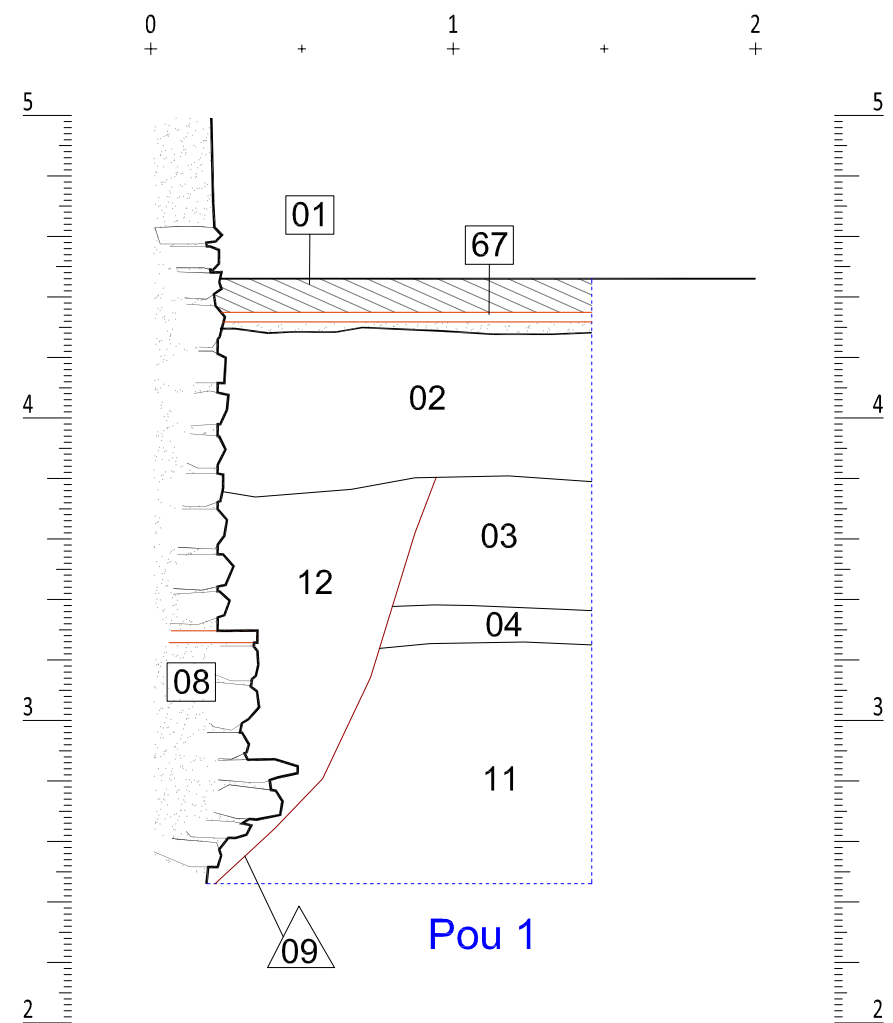
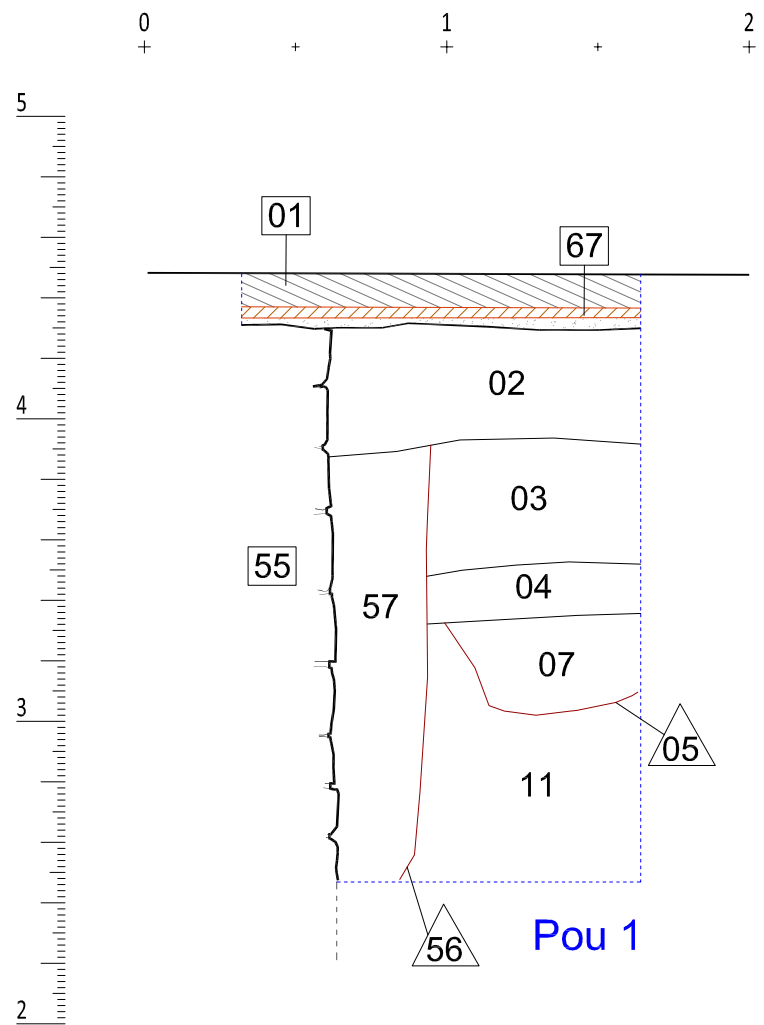


Data Full
 Febrer de 2023 1 de 1



Secció A-A'

Secció B-B'



Llegenda

- Límits parcel·la
- Límits superior excavació
- Límits inferior excavació
- Contorn estructura
- Pedres
- Material constructiu
- Retall
- - - - - Projecció hipotètica

Lloc de la Intervenció

Intervenció arqueològica al carrer de la Mercè, 27. Barcelona (Barcelonès)
Codi ICUB: 003/20

Promoció i Financament
Giagchico SL

Direcció
Dídac Pàmies Gual
Pau Gómez Aramburu

Títol del Plànol
Seccions Pou 1

Escala
A3 1:25

Sistema de referenciació geogràfica:
UTM Zona 31 Hemisferi Nord any Datum ETRS89



Data
Febrer de 2023

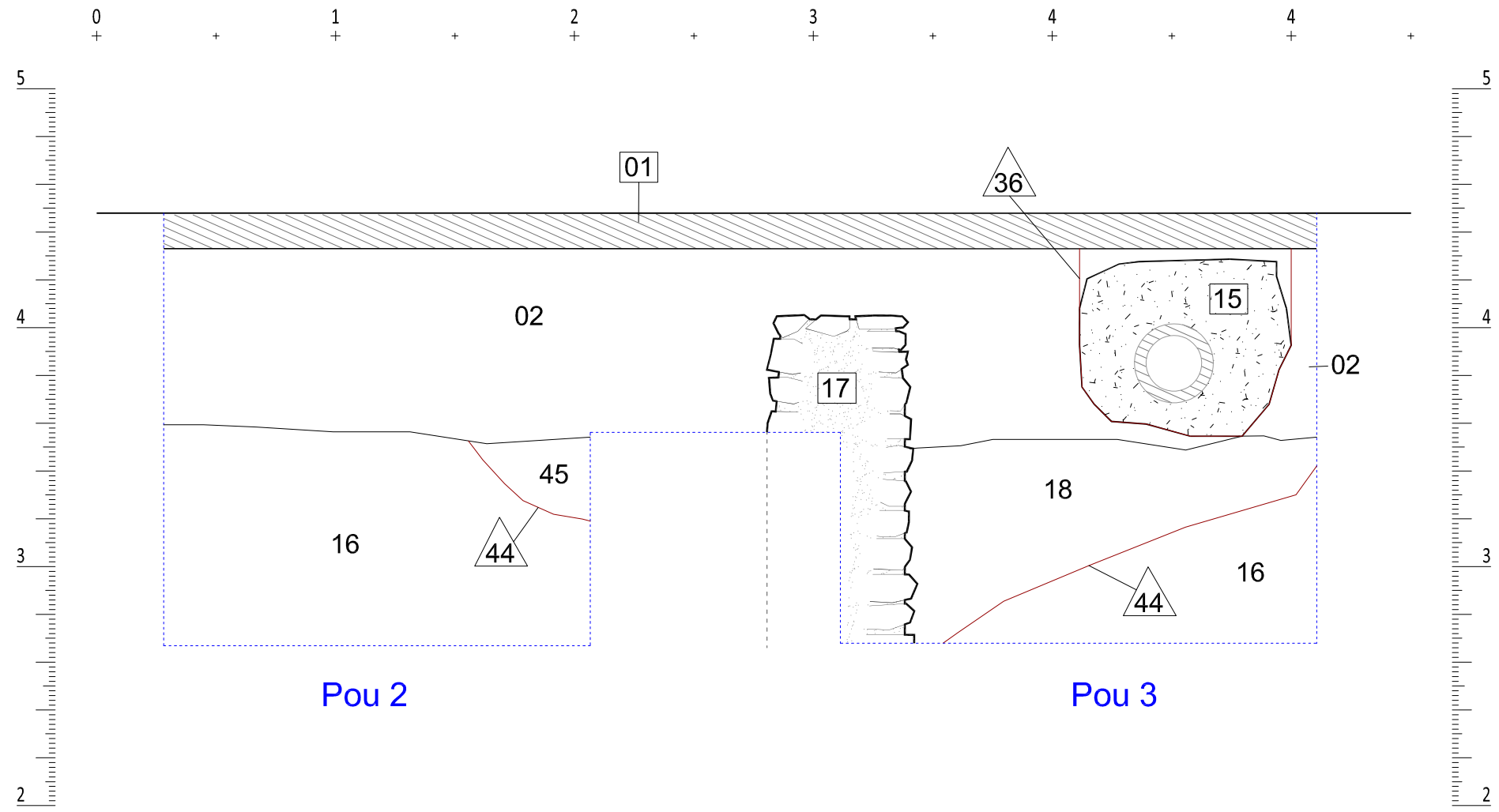


Núm. plànol
05

Full
1 de 1



Secció C-C'



- Llegenda**
- Límits parcel·la
 - Límits superior excavació
 - Límits inferior excavació
 - Contorn estructura
 - Pedres
 - Material constructiu
 - Retall
 - - - - - Projecció hipotètica

Lloc de la Intervenció
 Intervenció arqueològica al carrer de la Mercè, 27. Barcelona (Barcelonès)
 Codi ICUB: 003/20

Promoció i Finançament
 Giagchico SL

Direcció
 Dídac Pàmies Gual
 Pau Gómez Aramburu

Títol del Plànol
 Secció Pous 2 i 3

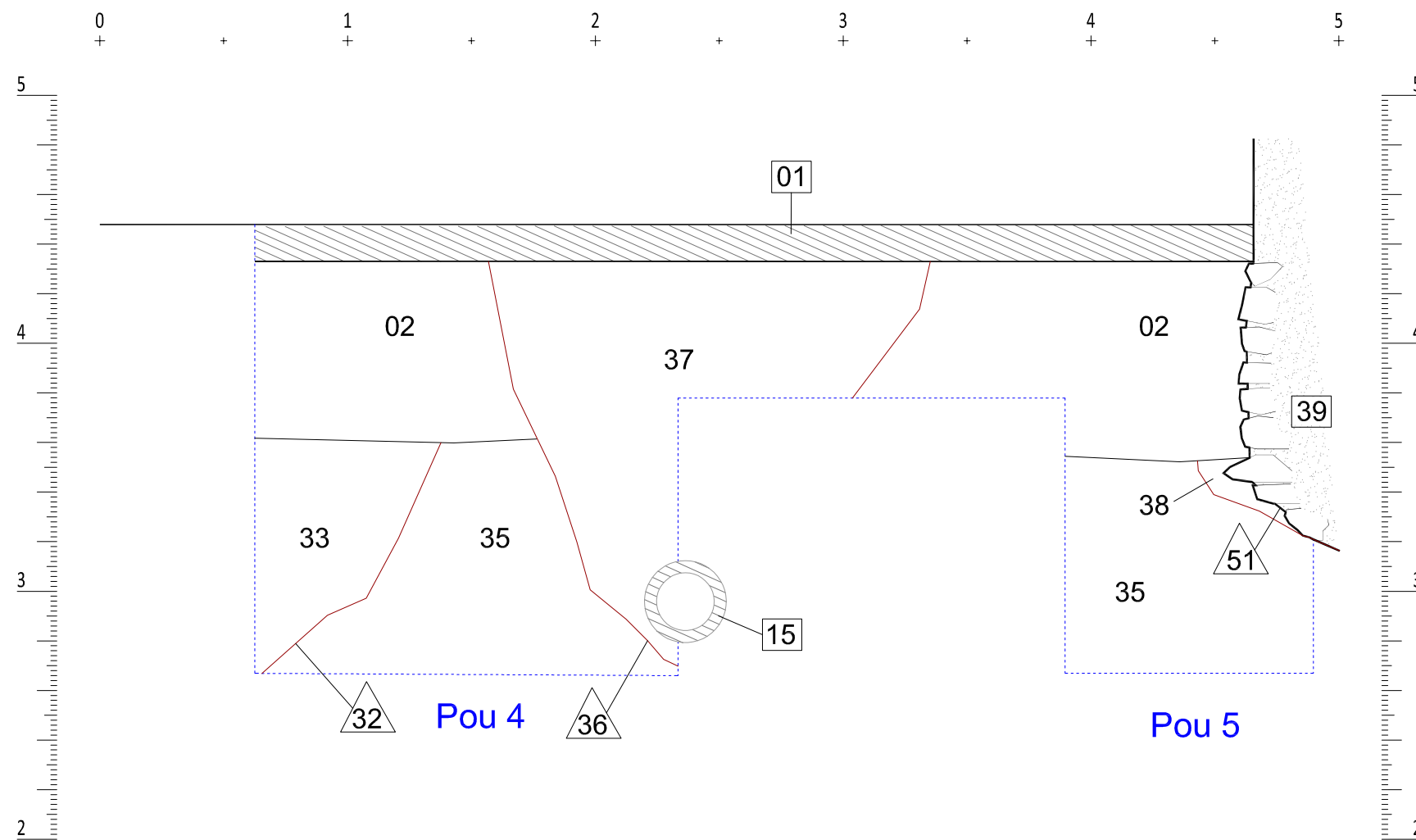
Escala Núm. plànol
 A3 1:25 06



Data Full
 Febrer de 2023 1 de 1



Secció D-D'



Llegenda

- Límits parcel·la
- Límits superior excavació
- Límits inferior excavació
- Contorn estructura
- Pedres
- Material constructiu
- Retall
- Projectió hipotètica

Lloc de la Intervenció
 Intervenció arqueològica al carrer de la Mercè, 27. Barcelona (Barcelonès)
 Codi ICUB: 003/20

Promoció i Finançament
 Giagchico SL

Direcció
 Dídac Pàmies Gual
 Pau Gómez Aramburu

Títol del Plànol
 Secció Pous 4 i 5

Escala
 A3 1:25

Sistema de referenciació geogràfica:
 UTM Zona 31 Hemisferi Nord any Datum ETRS89



Data
 Febrer de 2023

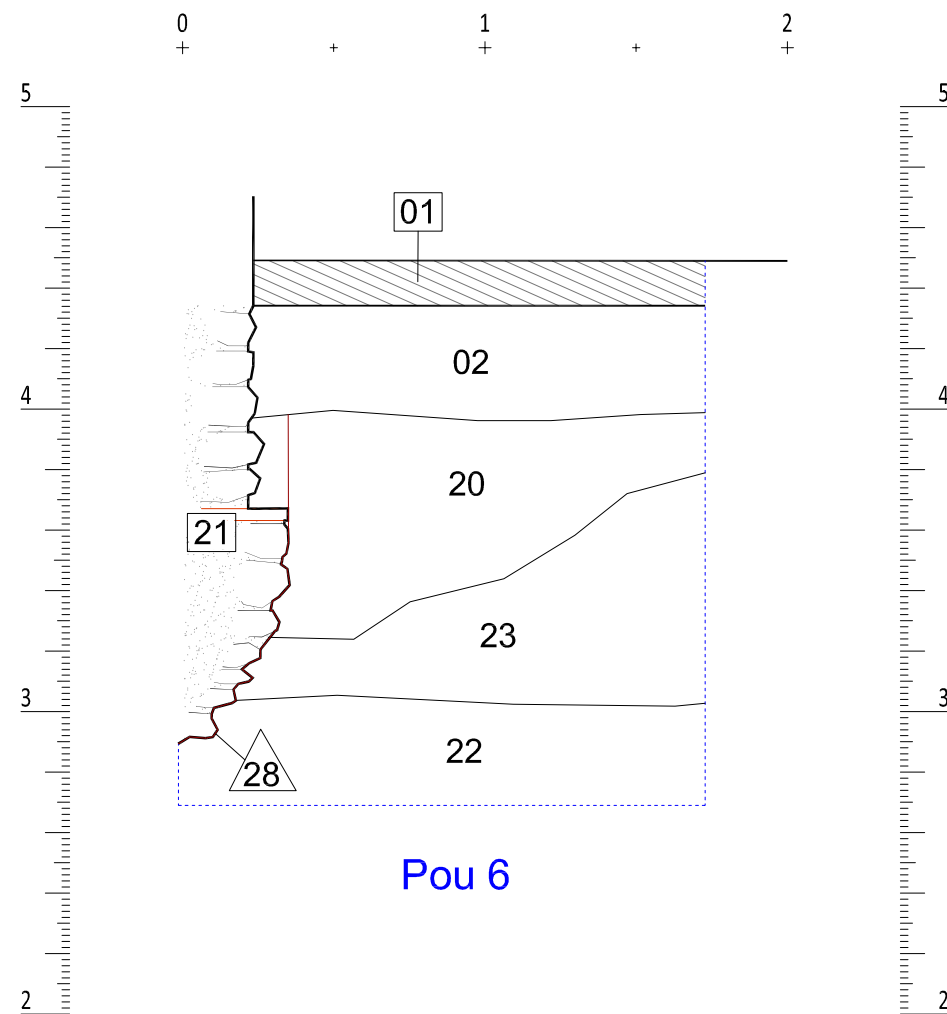


Núm. plànol
07

Full
 1 de 1



Secció E-E'



Pou 6

Llegenda

- Límits parcel·la
- Límits superior excavació
- Límits inferior excavació
- Contorn estructura
- Pedres
- Material constructiu
- Retall
- - - - - Projecció hipotètica

Lloc de la Intervenció

Intervenció arqueològica al carrer de la Mercè, 27. Barcelona (Barcelonès)
Codi ICUB: 003/20

Promoció i Finançament

Giagchico SL

Direcció

Dídac Pàmies Gual

Pau Gómez Aramburu

Títol del Plànol

Secció Pou 6

Escala

A3 1:25

Sistema de referenciació geogràfica:
UTM Zona 31 Hemisferi Nord any Datum ETRS89

Núm. plànol

08

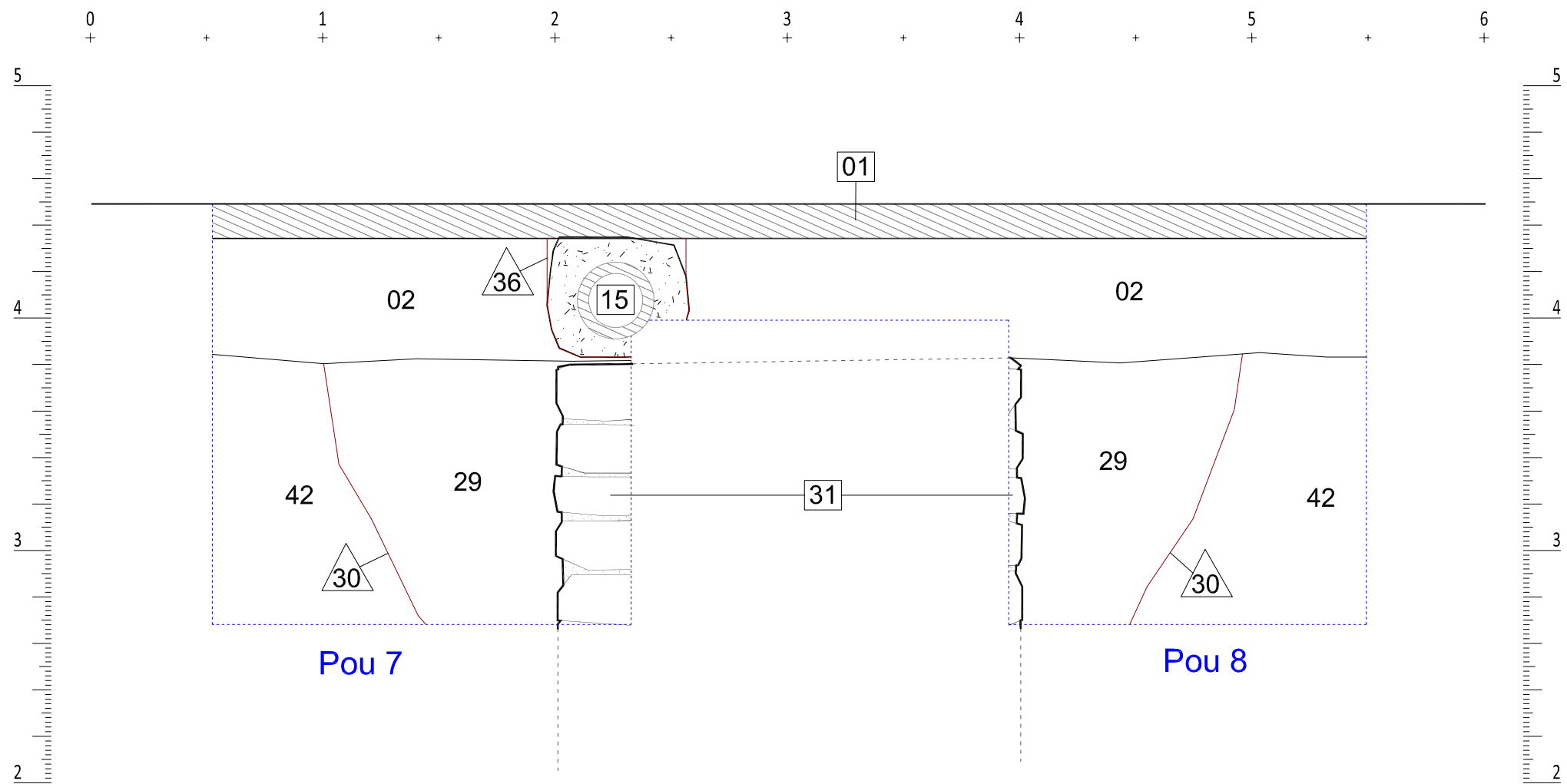


Data
Febrer de 2023

Full
1 de 1



Secció F-F'



Llegenda

- Límits parcel·la
- Límits superior excavació
- Límits inferior excavació
- Contorn estructura
- Pedres
- Material constructiu
- Retall
- - - - - Projecció hipotètica

Lloc de la Intervenció

Intervenció arqueològica al carrer de la Mercè, 27. Barcelona (Barcelonès)
Codi ICUB: 003/20

Promoció i Finançament
Giagchico SL

Direcció
Dídac Pàmies Gual
Pau Gómez Aramburu

Títol del Plànol
Secció Pous 7 i 8

Escala
A3 1:25

Sistema de referenciació geogràfica:
UTM Zona 31 Hemisferi Nord any Datum ETRS89



Data
Febrer de 2023



Núm. plànol

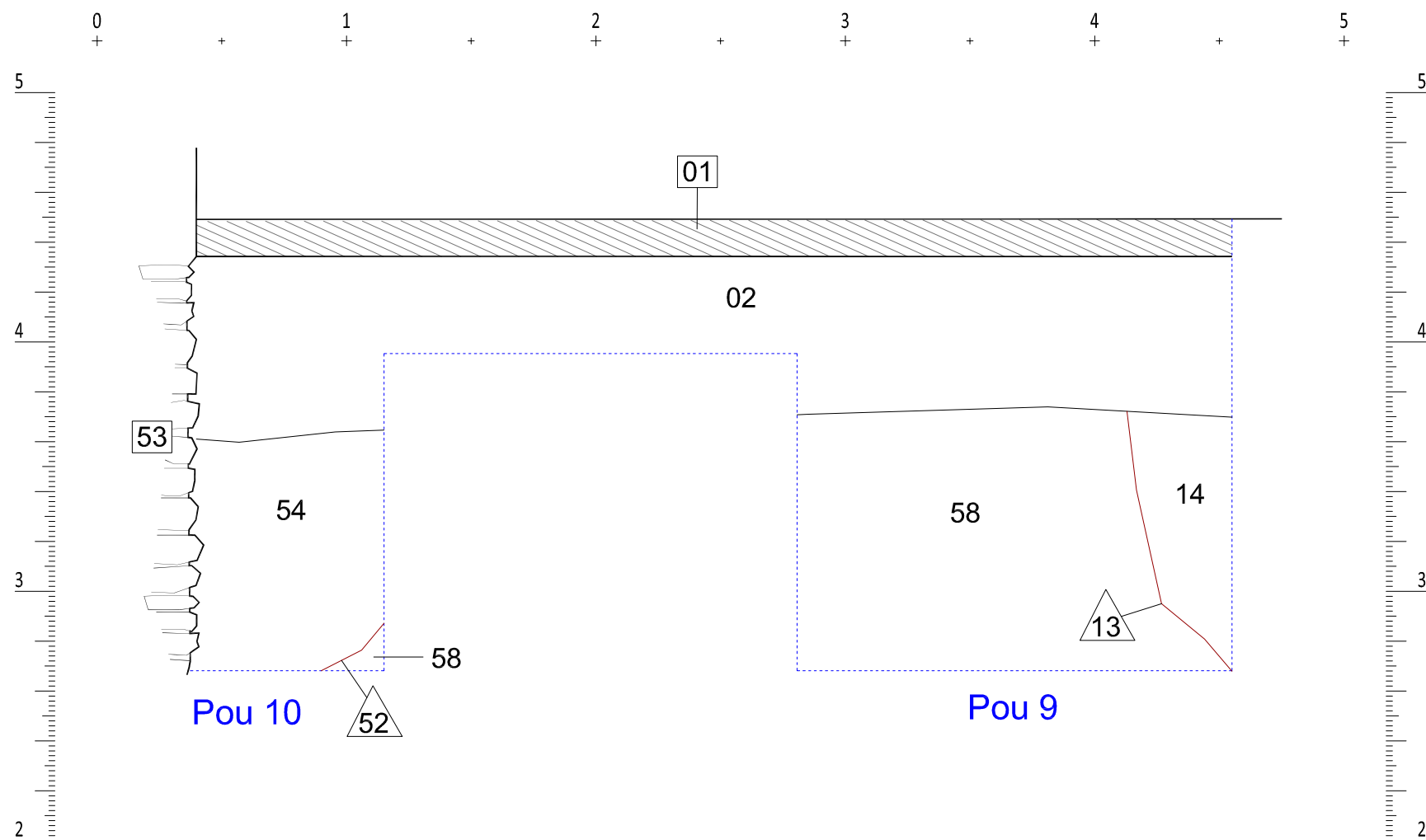
09

Full

1 de 1



Secció G-G'



Llegenda

- Límits parcel·la
- Límits superior excavació
- Límits inferior excavació
- Contorn estructura
- Pedres
- Material constructiu
- Retall
- - - - - Projectió hipotètica

Lloc de la Intervenció

Intervenció arqueològica al carrer de la Mercè, 27. Barcelona (Barcelonès)
Codi ICUB: 003/20

Promoció i Finançament

Giagchico SL

Direcció

Dídac Pàmies Gual

Pau Gómez Aramburu

Títol del Plànol

Secció Pous 9 i 10

Escala

A3 1:25

Sistema de referència geogràfica:
UTM Zona 31 Hemisferi Nord any Datum ETRS89



Data
Febrer de 2023



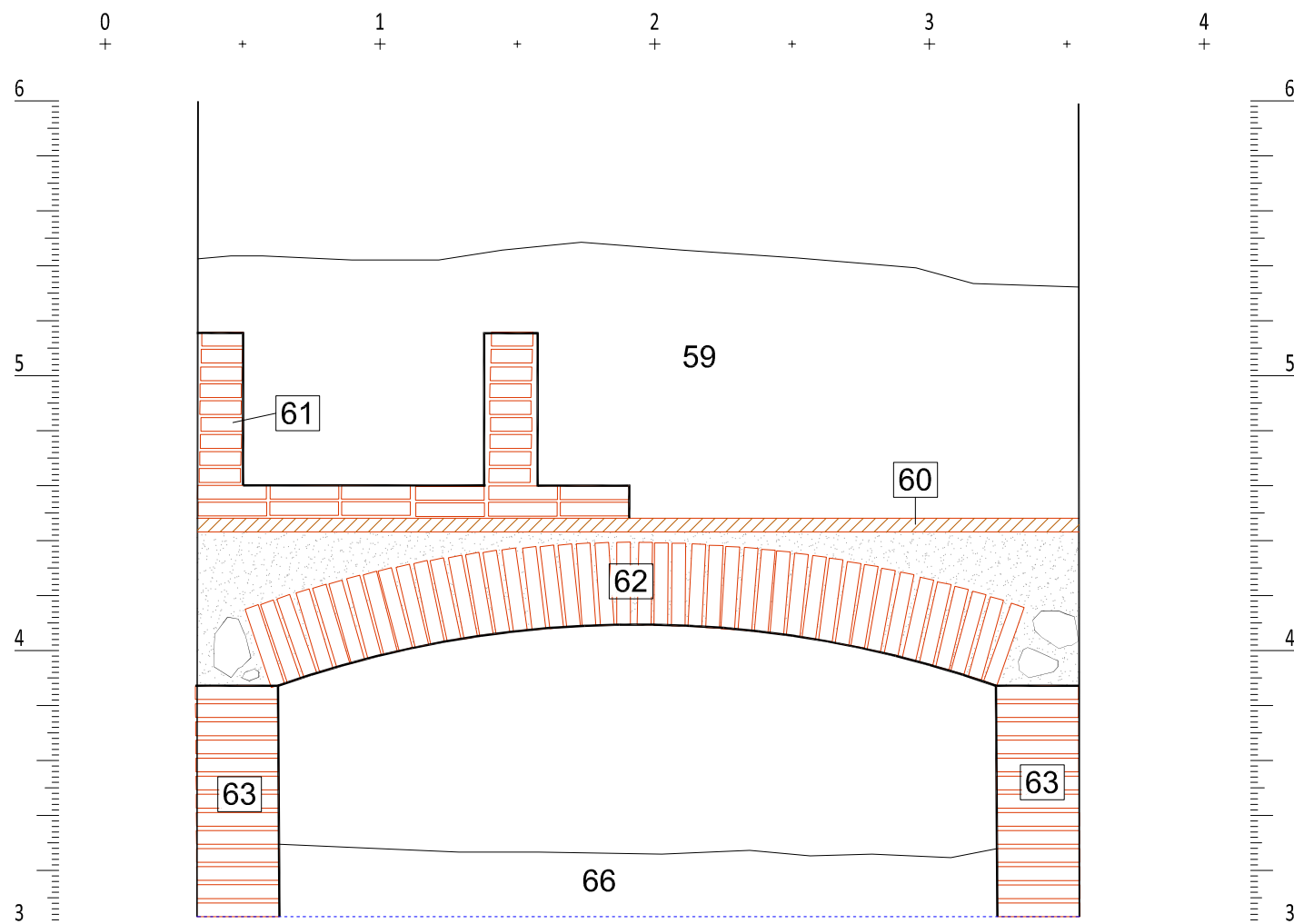
Núm. plànol

10

Full
1 de 1



Secció H-H'



Fossat ascensor

Llegenda

- Límits parcel·la
- Límits superior excavació
- Límits inferior excavació
- Contorn estructura
- Pedres
- Material constructiu
- Retall
- - - - - Projecció hipotètica

Lloc de la Intervenció

Intervenció arqueològica al carrer de la Mercè, 27. Barcelona (Barcelonès)
Codi ICUB: 003/20

Promoció i Finançament

Giagchico SL

Direcció

Dídac Pàmies Gual

Pau Gómez Aramburu

Títol del Plànol

Secció fossat ascensor

Escala

A3 1:25

Sistema de referenciació geogràfica:
UTM Zona 31 Hemisferi Nord any Datum ETRS89

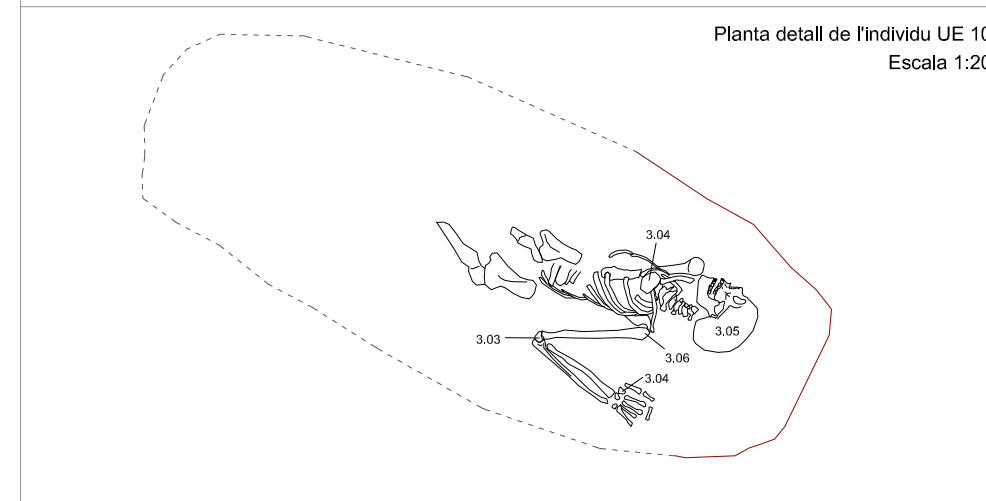
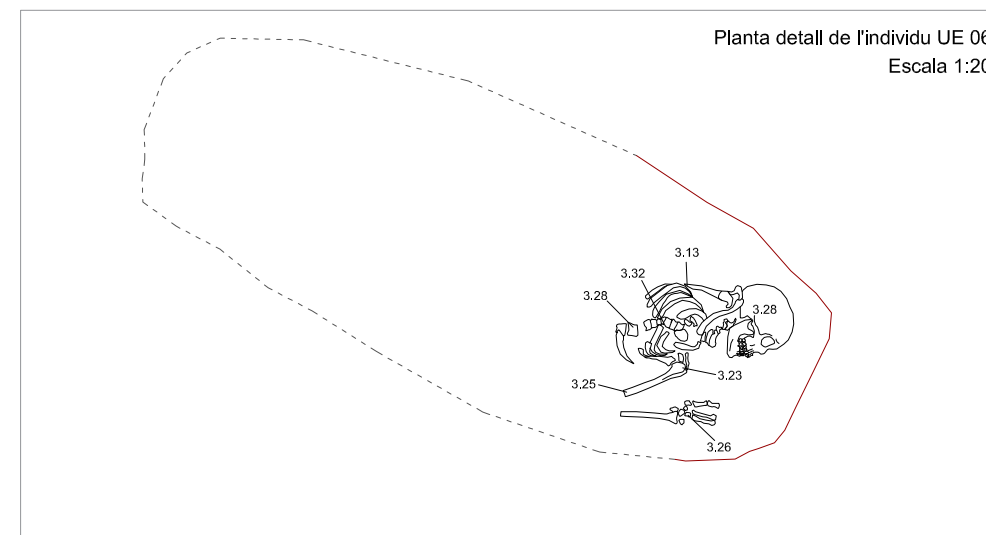
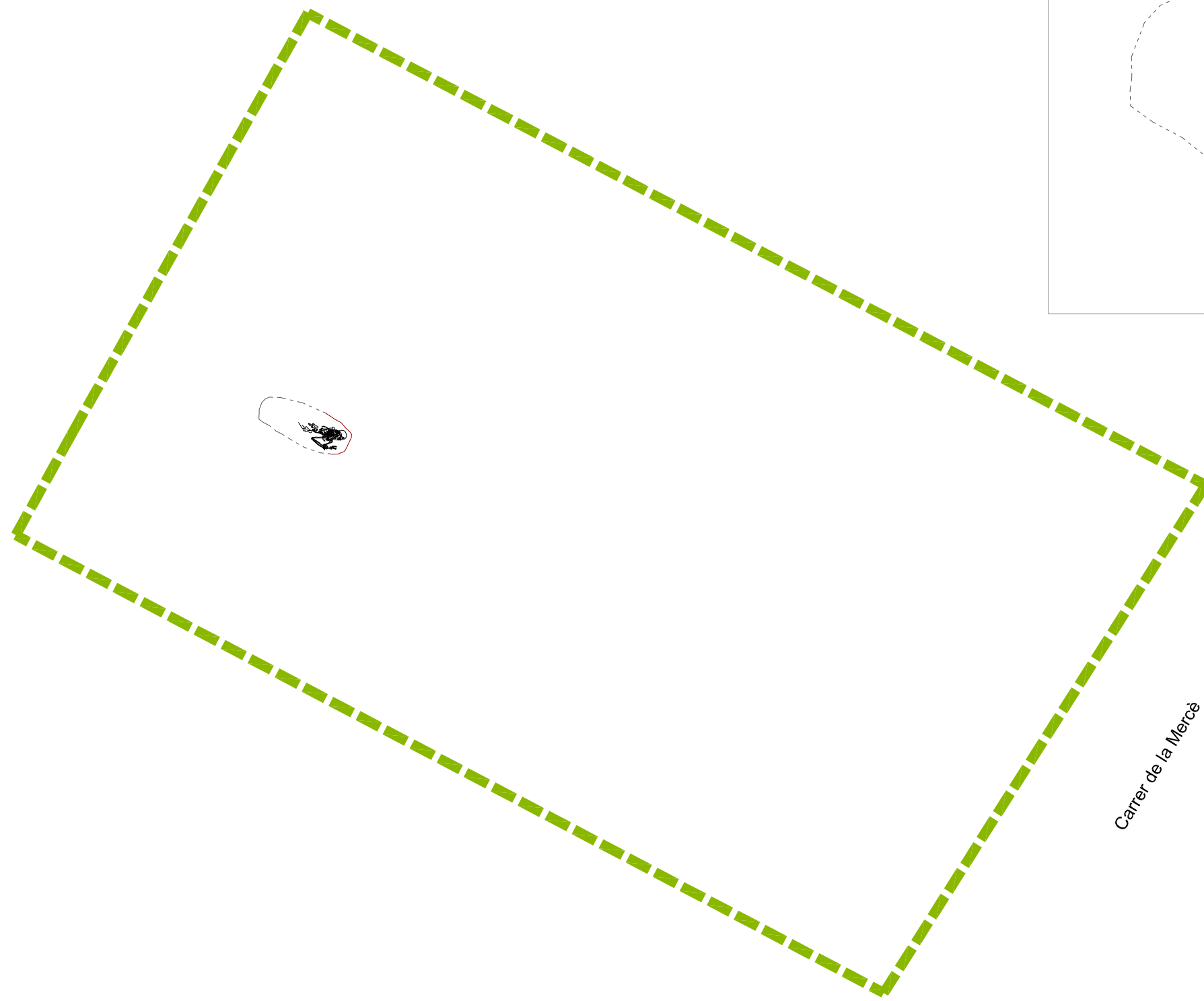
Núm. plànol

11



Data
Febrer de 2023

Full
1 de 1



- Llegenda**
- Límits parcel·la
 - Límits superior excavació
 - Límits inferior excavació
 - Contorn estructura
 - Pedres
 - Material constructiu
 - Retall
 - - - - - Projecció hipotètica

Lloc de la Intervenció
Intervenció arqueològica al carrer de la Mercè, 27. Barcelona (Barcelonès)
Codi ICUB: 003/20

Promoció i Finançament
Giagchico SL

Direcció
Dídac Pàmies Gual
Pau Gómez Aramburu

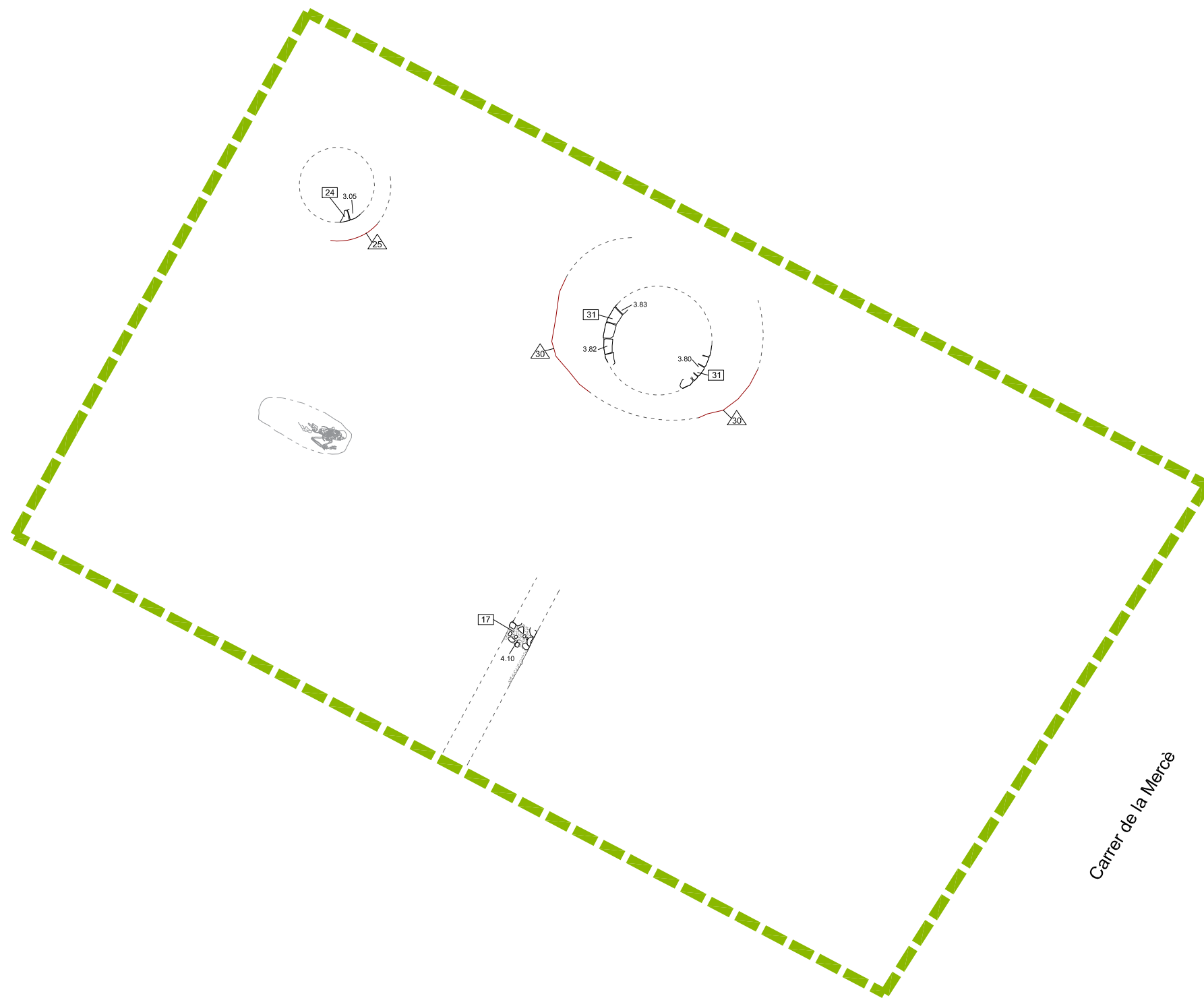
Títol del Plànol
Fase I
Ante quem s. XVIII

Escala	Núm. plànol
A3 1:100	12

Sistema de referenciació geogràfica:
UTM Zona 31 Hemisferi Nord any Datum ETRS89



Data	Full
Febrer de 2023	1 de 1



- Llegenda**
- - - Límits parcel·la
 - - - Límits superior excavació
 - - - Límits inferior excavació
 - Contorn estructura
 - Pedres
 - Material constructiu
 - Retall
 - - - - - Projecció hipotètica

Lloc de la Intervenció
 Intervenció arqueològica al carrer de la Mercè, 27. Barcelona (Barcelonès)
 Codi ICUB: 003/20

Promoció i Financament
 Giagchico SL

Direcció
 Dídac Pàmies Gual
 Pau Gómez Aramburu

Títol del Plànol
 Fase II
 Segles XVII-XVIII

Escala Núm. plànol
 A3 1:100 13

Sistema de referenciació geogràfica:
 UTM Zona 31 Hemisferi Nord any Datum ETRS89



Data Full
 Febrer de 2023 1 de 1

